

NEUESTER

UNIVERSAL-ATLAS

für

Alte & Neue Erdkunde

HERAUSGEGEBEN VON

J. Meyer

Chef des Bibliographischen Instituts

in

Hildburghausen, Amsterdam, Paris & Philadelphia.

STAHLSTICH, DRUCK & VERLAG

des

BIBLIOGRAPHISCHEN INSTITUTS.

Verzeichniss und Reihenfolge

der

Neun und achtzig Karten

in

MEYER'S UNIVERSAL-ATLAS

für alte und neue Geographie.

Der gestochene Titel.

VERZEICHNISS.

1. Himmelskarte.

Alte Geographie.

2. Orbis terrarum.
3. Imperium Romanum.
4. Graecia antiqua.
5. Pontus Euxinus.
6. Peloponnesus.
7. Hispania.
8. Italia superior.
9. Italia media.
10. Italia inferior.
11. Germania.
12. Insulae Brittannicae.
13. Asia minor.
14. Palästina.
15. Aegyptus.
16. Creta & Insulae.

Neue Geographie.

17. Weltkarte nach Merkator.
18. Halbkugeln der Erde.
19. Europa.
20. Asien.
21. Afrika.
22. Amerika.
23. Australien.
24. Spanien und Portugal.
25. Frankreich.
26. Italien.
27. Deutschland.
28. Holland und Belgien.
29. Grossbritannien.
30. England.
31. Schottland.
32. Ireland.
33. Schweden und Norwegen.
34. Dänemark.
35. Süd-Schweden.
36. Süd-Norwegen.
37. Europäisches Russland.
38. Asiatisches Russland.
39. Polen.
40. Gouvern. Petersburg.
41. Türkei.
42. Rumelien.
43. Serbien & Bosnien.
44. Griechenland.
45. Oesterreichischer Kaiserstaat.
46. Ungarn.
47. Böhmen.
48. Nieder-Oesterreich.
49. Ober-Oesterreich.
50. Lombardisch-Venet. Königreich.
51. Oberitalienische Staaten.
52. Neapel.
53. Sicilien.
54. Preussen.
55. Prov. Brandenburg
56. Ost-Preussen.
57. West-Preussen.
58. Posen.
59. Pommern.
60. Schlesien.
61. Sachsen.
62. Westphalen.
63. Cleve-Berg.
64. Nieder-Rhein.
65. Mecklenburg.
66. Sächsisch-Thür. Staaten.
67. Kur-Hessen.
68. Braunschweig.
69. Baiern, Würtemberg, Baden.
70. Sachsen-Weimar.
71. Anhalt.
72. Nassau.
73. Schweiz.
74. Holland.
75. Belgien.
76. Portugal.
77. Ostindien.
78. Länder des schwarzen Meeres.
79. Westindien.
80. Südamerika.
81. La Plata u. Bolivia.
82. Britt. Nord-Amerika.
83. Ver. Staaten von Nord-Amerika.
84. Senegambien (Mittel-Afrika).
85. Süd-Afrika.
86. Aegypten.
87. Höhenkarte.
88. Umgebung von Paris.
89. Umgebung von London.

DAS SYSTEM UNSERER SONNE

SÜDLICHE HEMISPHÄRE DES HIMMELS

DIE MILCHSTRASSE

NÖRDLICHE HEMISPHÄRE DES HIMMELS

DIE MILCHSTRASSE

Grösse der Sterne.

WECHSEL DES MONDES

MOND-SCHEIBE

1. Tycho
2. Platus
3. Theophilus
4. Manilius
5. Eudoxus
6. Hornes
7. Plato
8. Harpalus
9. Copernicus
10. Keplerus
11. Gaslileo
12. Insula Sinuata

ZEIT-GLEICHE

Mittag

Morgen

Abend

Nacht

ANTIPODEN-KARTE DER ERDE

Bemerkung
Alles Land der oestlichen Halbkugel ist blass, das der westlichen Halbkugel dunkler schraffirt.

GRÖSSEN-VERHAELTNISS DER PLANETEN

Erde

Venus 810.

Mars 19.

Merk. 720.

Pallas 125.

Ceres 160.

Juno 1200.

Vesta 720.000.

Saturn ♄ (1030 Erdengrössen)

Jupiter ♃ (1474 Erdengrössen)

Uranus ♅ (85 Erdengrössen)

Stich, Druck u. Verlag der geographischen Anstalt des Bibliographischen Instituts zu Hildburghausen.

in Stahl gest. v. J. Lüster.

Supplement zu Meyers Handatlas, Alt. Geogr. No 1.
Meyers Atlas in 27 L. No 31.

CIRCUITUS ORBIS TERRARUM VETERIBUS COGNITI.

Lm. Renner del.

J. Zepler sc.

OCEANUS SEPTENTRIONALIS

OCEANUS ATLANTICUS

MARE CRONIUM

EUROPA

ASIA

AFRICA

GERMANIA

GALLIA

DACIA

SARMATIA ASIATICA

SCYTHIA EXTRA IMAUM

SERICA

INDIA

MARE MEDITERRANEUM

MARE ERYTHRAEUM

INDICUM MARE

MARE PRASODE

AETHIOPIA INFERIOR

AETHIOPIA SUPERIOR

LIBYA INFERIOR

Aequinoctialis Linea

Tropicus Cancri

Imperii Romani fines.

GRÆCIA Antiqua

Stahlstich, Druck u. Verlag aus der Geograph. Anstalt des Bibliograph. Instituts in Hildburgh. u. New York

PONTUS EUXINUS et Regio

SARMATIA EUROPAE PARS

SARMATIA ASIAT. PARS

DACIA PARS

MOESIA PARS

THRACIA PARS

BITHYNIA

PAPHLAGONIA

GALATIA

PONTUS POLEMONIACUS

CHERSONNESUS Eupatoria (Calos port)

TAURICA

HYLAEA

NOMADES

SCYTHIA

REGIO SCYTHAE BASILIDAE

REGIO SAUROMATARUM

PALUS MAEOTIS

Millaria Geogr.

Millaria Romana

Studia Olympia

Sebastopolis Dioscurias

Cyanes et Cianeus F.

Rhoas F. apud Catatisium

D. Huber auf Stahl gest. in Wien

PELOPONNESUS

1832.

Stadia Graeca Olympica

25 50 100 200 300

C. Metzeroth sen. sc.

ATHENAE ©

gez. von Ltn. Remmer. gestochen von H. Herzberg.

ITALIA
Superior
Millaria Germanica
Leucae Gallicae veteres
Millaria Romana
Stadia Olympia
MARE ADRIATICUM
LIGUSTICUM MARE
MARE TYRRHENUM
CORSICA
VENETIA
ETRURIA
UMBRIA
PICENUM
Augusta Taurinorum
Mediolanum
Verona Col.
Patavium
Aquileia
Ravenna
Bononia Col.
Mutina Col.
Parma
Placentia
Cremona Col.
Mantua
Genua
Luna
Luca Col.
Pisae
Florentia
Arretium Col.
Clusium
Volsinii
Perusia
Ariminum
Ancona
Pola Colonia Pietas Julia
Tergeste
Tridentum
Bergomum
Brixia Col.
Ticinum
Dertona
Hostilia
Adria
Altinum
Ilva I.
Planasia I.
Capraria I.
Forum Julii
Nicaea
Albium Intemelium
Albium Ingaunum
Vada Sabatia
Populonium
Cosa
Tarquinii
Interamna
Spoletium Col.
Narnia
Asculum
Firmium Colonia
Sena Julia
Volaterrae Col.
Faventia
Caesena
Pisaurum Col.
Fanum Fortunae
Sena Gallica
Camerinum
Tuder
Mevania
Amiternum

Stich. Druck und Verlag der geographischen Anstalt des Bibliographischen Instituts zu Hildburghausen.

Meyer's Schul-Atlas Suppl. Alte Geogr. N°8
Under-Atlas in 6 Karten N°6.

Stahlstich, Druck und Verlag der Geographischen Anstalt des Bibliographischen Instituts in Hildburghausen u. New York.

ITALIA
Superior
Milliaria geographica.
Milliaria Romana.
ROMA
Epochs
I Murus Romuli
II Murus 270 post Urbem conditum
III Murus Aureliani
Quoad Circuitum
GALLIA CISALPINA
GALLIA TRANSALPINA
HELVETII
RHAETIA
VENETIA
ILLYRIA
LIBURNIA
MARE ADRIATICUM
MARE TYRRHENUM
MARE LIGUSTICUM
MARE QUOD ET INFERNUM SIVE TUSCUM
ETRURIA
UMBRIA
PICENUM
SAMNIUM
APULIA
CAMPANIA
LUCANIA
BRUTTII
CORSICA
SARDINIA
Guria
Lacus Lemanus
Lacus Verbanus
Lacus Larius
Lacus Benacus
Lacus Sebinus
Lacus Iseus
Lacus Gardanus
Eporedia
Augusta Praetoria
Augusta Taurinorum
Vercellae
Novaria
Ticinum
Bergomum
Brixia
Verona
Cremona
Mantua
Placentia
Parma
Mutina
Bononia
Ravenna
Ariminum
Pisaurum
Ancona
Florentia
Pisae
Luca
Arretium
Cortona
Volsinii
Perusia
Vetulonii
Rusellae
Cosa
Falerii
Tarquinii
Veii
Roma
Ostia
Antium
Aricia
Tibur
Praeneste
Anagnia
Sora
Arpinum
Fregellae
Aquinum
Interamna
Reate
Amiternum
Alba Fucentia
Marruvium
Corfinium
Sulmo
Aufidena
Teate
Hadria
Castrum Novum
Asculum Picenum
Firmum
Cingulum
Sena Gallica
Fanum Fortunae
Pisaurum
Ariminum
Ravenna
Ad Padum
Hostilia
Mantua
Cremona
Brixia
Bergomum
Novaria
Vercellae
Ticinum
Placentia
Parma
Mutina
Bononia
Forum Julii
Julium Carnicum
Aquileia
Tergeste
Pola
Senia
Iadera
Scardona
Salona
Delminium
Epidaurus
Ragusa
Lissa
Corcyra
Melita
Olinthia
Brattia
Pharus
Ladosto
Diomedeae Ins.
Mons Garganus
Sipontum
Sinus Urias
Luceria
Barium
Venusia
Beneventum
Capua
Cumae
Neapolis
Puteoli
Misenum
Formiae
Minturnae
Sinuessa
Teanum Sidicinum
Calatia
Atella
Nola
Abellinum
Salernum
Paestum
Velia
Buxentum
Blanda Julia
Tempsa
Consentia
Thurii
Metapontum
Heraclea
Tarentum
Brundusium
Hydruntum
Rhegium
Locri
Croton
Scylletium
Caulonia
Hipponium
Vibo Valentia
Tauromenium
Messana
Catana
Syracusae
Lilybaeum
Panormus
Drepanum
Segesta
Eryx
Agrigentum
Selinus
Heraclea Minoa
Thermae Himeraeae
Halaesa
Tyndaris
Mylae
Melita
Gaudos
Cossyra
Aegusa
Hiera
Phintias
Camarina
Gela
Acragas
Heraclea Minoa
Selinus
Lilybaeum
Panormus
Drepanum
Segesta
Eryx
Hippana
Taphros
Herculis I.
Fretum
Tibula
Olbia
Turris Libisonis
Caralis
Sulci
Nora
Bithia
Carbonaria
Tharros
Othoca
Neapolis
Hermaea
Cunicularia I.
Boaris I.
Horestis
Phintonis
Ficaria
Asinara I.
Maddalena I.
Caprera I.
Ilva vel Aethalia
Planasia
Capraria
Gorgona
Urgon vel Gorgone
Aegilium
Dianium
Oglusa
Argentarium
Prom. Circeii
Portus Augusti
Portus Hercules Monoeci
Portus Pisanus
Portus Herculis Labronis
Portus Telamonius
Portus Cosanus
Portus Populonius
Portus Vadanus
Portus Delphini
Portus Maurilii
Portus Lunae
Portus Veneris
Portus Varignanus
Portus Ancon
Portus Sipontinus
Portus Brundusinus
Portus Tarentinus
Portus Sacer
Portus Naulochus
Portus Pachynus
Portus Magnus
Portus Lilybaeus
Portus Panormus
Portus Solentinus
Portus Herculis
Portus Augustus
Portus Julius
Portus Misenus
Portus Neapolitanus
Portus Herculaneus
Portus Pompeianus
Portus Salernitanus
Portus Paestanus
Portus Veliae
Portus Buxentius
Portus Tempsanus
Portus Consentinus
Portus Thuriorum
Portus Tarentinus
Portus Brundusinus
Portus Hydruntinus
Portus Rhegianus
Portus Locrensis
Portus Crotoniatis
Portus Scylletinus
Portus Caulonitanus
Portus Hipponiatis
Portus Vibonensis
Portus Tauromenitanus
Portus Messanius
Portus Catanensis
Portus Syracusanus
Portus Augustus
Portus Julius
Portus Misenus
Portus Neapolitanus
Portus Herculaneus
Portus Pompeianus
Portus Salernitanus
Portus Paestanus
Portus Veliae
Portus Buxentius
Portus Tempsanus
Portus Consentinus
Portus Thuriorum
Portus Tarentinus
Portus Brundusinus
Portus Hydruntinus
Portus Rhegianus
Portus Locrensis
Portus Crotoniatis
Portus Scylletinus
Portus Caulonitanus
Portus Hipponiatis
Portus Vibonensis
Portus Tauromenitanus
Portus Messanius
Portus Catanensis
Portus Syracusanus

Stich Druck und Verlag der geographischen Anstalt des Bibliographischen Instituts in Hildburghausen.

gest. bei E. Kolbe von A. Heimburger

INSULAE
BRITANNICAE
100 Mill. Anglica
100 Mill. Romana
50 Mill. Germanica
1000 Stadia Olympica
OCEANUS DEUCALEDONIUS
MARE
CALEDONIUM
OCEANUS OCCIDENTALIS
OCEANUS GERMANICUS
OCEANUS HIBERNICUS
OCEANUS BRITANNICUS
EBUDAE INSULAE
CALEDONIA
BRITANNIA
HIBERNIA
VALENTIA
MAXIMA CAESARIENSIS
BRITANNIA PRIMA
BRITANNIA SECUNDA
FLAVIA CAESARIENSIS
Oreades Iae
Supra quas Thulae sitae sunt
Scandia I.
Dumna I.
Pomona ?
Ocetis I.
Virvedrum Pr.
Verubium Pr.
Tarvedrum Pr.
Grampius M.
Tava Aestuarium
Boderia (Bodotria) Aest.
Epidion I.
Malea
Ricina
Monapia I.
Mona I.
Eboracum
Lindum Colonia
Londinium
Vectis I.
Hadriani murus
Dunum Sinus
Ocellum Pr.
Metaris Aestuarium
Venta Icenorum
Camulodunum
Sabrina Aest.
Sorbiodunum
Isca Dumnoniorum
Bolerion Pr.
Silinae v. Cassiterides Insae
Ocrinum v. Damnonium Pr.
Tobia Ostia
Octapoetaron Pr.
Sacrum Pr.
Eblana
Manapia
Regia
Nagnata
Dunum
Brigantes
Coriondi
Vodiae
GALLIA
Belgicae Pars
Itius Portus

Supplement zu Meyers Schulatlas Alte Geogr. N°3
Meyers Atlas in 64 K. N°27.

bei R. Rolbe gestochen von H. Hersberg.

AEGYPTUS ET ARABIA PETRAEA
Iter Alex. Magni
Iter Israelitarum
T.P. Tabula Peutingeriana
? Signum dubi situs vel Nominis
S.S. Sacra Scriptura
N. Nomos sive Praefectura
30. Milliaria Geographica
120. Milliaria Romana
300. Stadia Olympica
30. Schoenus Aegypti
130. Milliaria Anglica nova
MARE INTERNUM
AEGYPTUS INFERIOR
ARABIA PETRAEA
PALAESTINA
AMALEK
IDUMAEA
CATABANES
ESBONITAE
CEDREI
REGNUM NABATHAEORUM
LIBYA
Oasis Parva
Oasis Magna
HEPTANOMIS
THEBAIS SUPERIOR
ARABICUS SINUS
HEROOPOLITES SINUS
AELANITES SIN.
ICHTHYOPHAGI
Memphis
Babylon
Heliopolis
Arsinoe
Cleopatris
Jerusalem (Hierosolyma)
Gaza
Petra
M. Sinai
M. Horeb
Hermopolis Magna
Antinoe
Lycopolis
Antaeopolis
Panopolis
Ptolemais Hermii
Abydus
Tentyris
Coptos
Diospolis magna Megale
Hermonthis
Latopolis
Apollinopolis Superior sive Magna
Ombus
Syene
Elephantine I.
Philae
Berenice
Myos Hormos
Philoterae Portus
Hiera Sycamnon
Desertum Sin
Desertum Pharan

CRETA & INSULAE
Aegæi Maris
1833.
MACEDONIA
THRACIA
PROPONTIS
MYSIA
LYDIA
CARIA
MARE AEGAEUM
MARE CRETICUM
MARE ICARIUM
MARE MYRTOUM
LIBYCUM PELAGUS
CARPATHIUM PELAGUS
THESSALIA
BOEOTIA
ATTICA
ARGOLIS
LACONICA
CYCLADES
SPORADES
CRETA
Thessalonica
Athos M.
Olympus
Ossa M.
Pelion M.
Oeta M.
Thermopylae
Euripus
Lemnos
Imbros
Tenedos
Troas
Ida Mons
Samothrace
Thasos
Lesbos
Chios
Samos
Icaria
Patmos
Leros
Calymna
Cos
Rhodus
Carpathus
Cythera
Cerigo
Creta
Cydonia
Gortyna
Phaestus
Criu Metopon Pr.
Malea Prom.
Sunium Pr.
Corinthus
Argos
Salamis
Marathon
Chalcis
Delos
Mycenae
Sparta
Troja vel Ilium Vetus
Ilium Novum
Adramyttium
Pergamus
Smyrna
Ephesus
Halicarnassus
Cnidus
Milesius
Magnesia
Cyme v. Cuma
Phocaea
Colophon
Lebedus
Teos
Erythra
Mæander Fl.
Stadia Olympica
Milliaria Romana
Berge gest. v. Sporer
Druck und Verlag der Geographischen Anstalt des Bibliographischen Instituts zu Hildburghausen.
gest. bei F. Rolle von A. Heimburger

Stich Druck und Verlag der geographischen Anstalt des Bibliographischen Instituts zu Hildburghausen.

Stich. Druck und Verlag der geographischen Anstalt des Bibliographischen Instituts zu Hildburghausen.

Stich, Druck und Verlag der geographischen Anstalt des Bibliographischen Instituts zu Hildburghausen.

Stich, Druck und Verlag der geographischen Anstalt des Bibliographischen Instituts zu Hildburghausen.

in Stahl gest. v. J. Zipter.

BELGIEN
und
HOLLAND
nebst dem
Grossherzogth: Luxenburg
1831.
Atlas in 16 B. No II.
Atlas in 64 B. No 12.
NORD SEE
Geograph. Meilen.
Niederländ. Stunden.
Stich Druck und Verlag der geographischen Anstalt des Bibliographischen Instituts zu Hildburghausen.
Stahlstich v. C. Metzeroth.

Gross.
BRITANIEN
und
IRELAND
1834.
Nach Arrowsmith u. Carey.
Umgebung von LONDON
1 City
2 Westminster
3 Southwark
Engl. Meil.
ATLANTISCHES MEER
DIE NORDSEE
IRISCHE SEE
IRELAND
ENGLAND
SCHOTTLAND
HEBRIDEN OD. WESTERN IS.
Grosse Muschl. Calledon. M.
St. GEORGS CANAL
IRLANDISCHE SEE
DER CANAL LA MANCHE OD. ENGLISCHE KANAL
Maasstaebe
Geogr. Meil:
Engl. Meil:
Stich, Druck und Verlag der geographischen Anstalt des Bibliographischen Instituts zu Hildburghausen.
Stahlstich v. Gustav Metzeroth.

Stich, Druck und Verlag der geographischen Anstalt des Bibliographischen Instituts zu Hildburghausen.

E. Sporer sc.

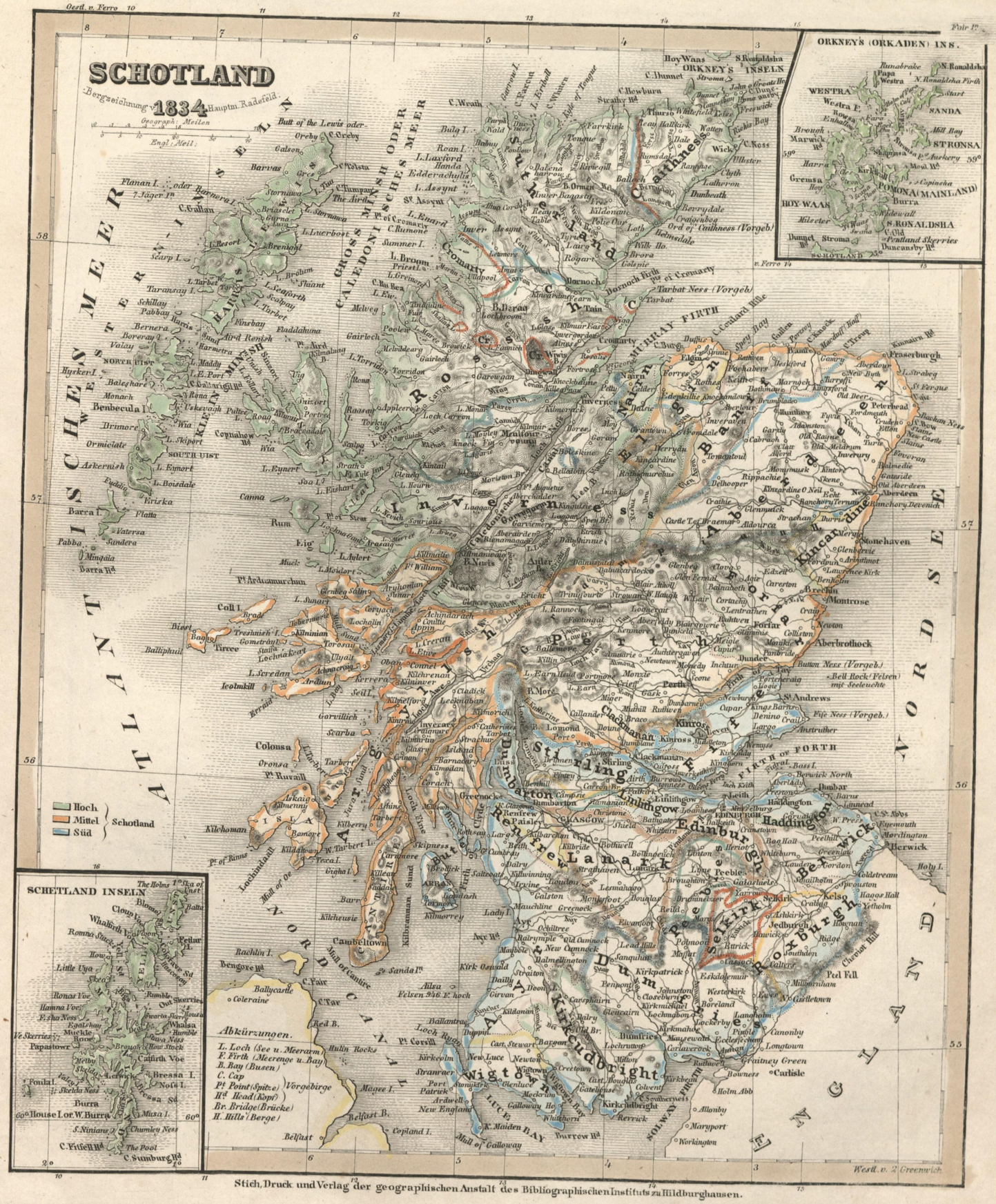

Stich, Druck und Verlag der geographischen Anstalt des Bibliographischen Instituts zu Hildburghausen.

JRELAND

1834.

Bergzeichnung v. Hauptmann Radefeld.

geograph. Meil. 0 1 2 3 4 5 10

Engl. Meil. 0 5 10 20 30 40 50

L. v. Ferro

ATLANTISCHER OCEAN

ATLANTISCHER OCEAN

ST. GEORG'S CANAL

DONEGAL BAY

Mündung des Shannon

Kenmare Bay

Ballynaskelligs Bay

Dingle B.

Brandon B.

Ballyheigh B.

Tralee B.

Kerry Hd.

Bantry Bay

Dunmanus B.

Mizen Hd.

Roaring Water B.

Schull

Crookhaven

Cork Hafen

Kinsale

Kinsale Hafen

Old Hd.

Courtmasherry B.

Dunworthy Hd.

Castlehaven B.

Gully Hd.

Baltimore

Baltimore Hafen

C. Clear

Sligo Bay

Killala B.

Broad Haven

Blacksod B.

Clew Bay

Westport

Castlebar

Galway

Galway Bay

Liscanor Bay

Loughrea

Ballinasloe

Athlone

Roscommon

Longford

Tuam

Ennis

Limerick

Tipperary

Cashel

Clonmel

Kilkenny

Waterford

Carlow

Queens

Kildare

Wicklow

Athy

Naas

Dublin

Drogheda

Trim

Navan

Kells

Mullingar

West Meath

Cavan

Carrick

Dundalk

Monaghan

Armagh

Newry

Down

Antrim

Coleraine

Londonderry

Strabane

Tyrone

Donegal

Ballyshannon

Fermanagh

Enniskillen

Sligo

Leitrim

Roscommon

Mayo

Clare

Limerick

Kerry

Cork

Waterford

Wexford

Kilkenny

Tipperary

Queens

Kildare

Wicklow

Meath

Louth

Cavan

Monaghan

Armagh

Down

Antrim

Londonderry

Tyrone

Fermanagh

Donegal

Leitrim

Sligo

Mayo

Galway

Clare

Limerick

Kerry

Cork

Waterford

Wexford

Carlow

Kilkenny

Tipperary

Farbenerkl:

Leinster

Ulster

Connaught

Munster

Westl. v. 10 Greenwich

Berge v. G. Metzeroth

Stich, Druck und Verlag der geographischen Anstalt des Bibliographischen Instituts zu Hildburghausen.

Stahlstich v. C. Ehricht

Stich, Druck und Verlag der geographischen Anstalt des Bibliographischen Instituts zu Hildburghausen.

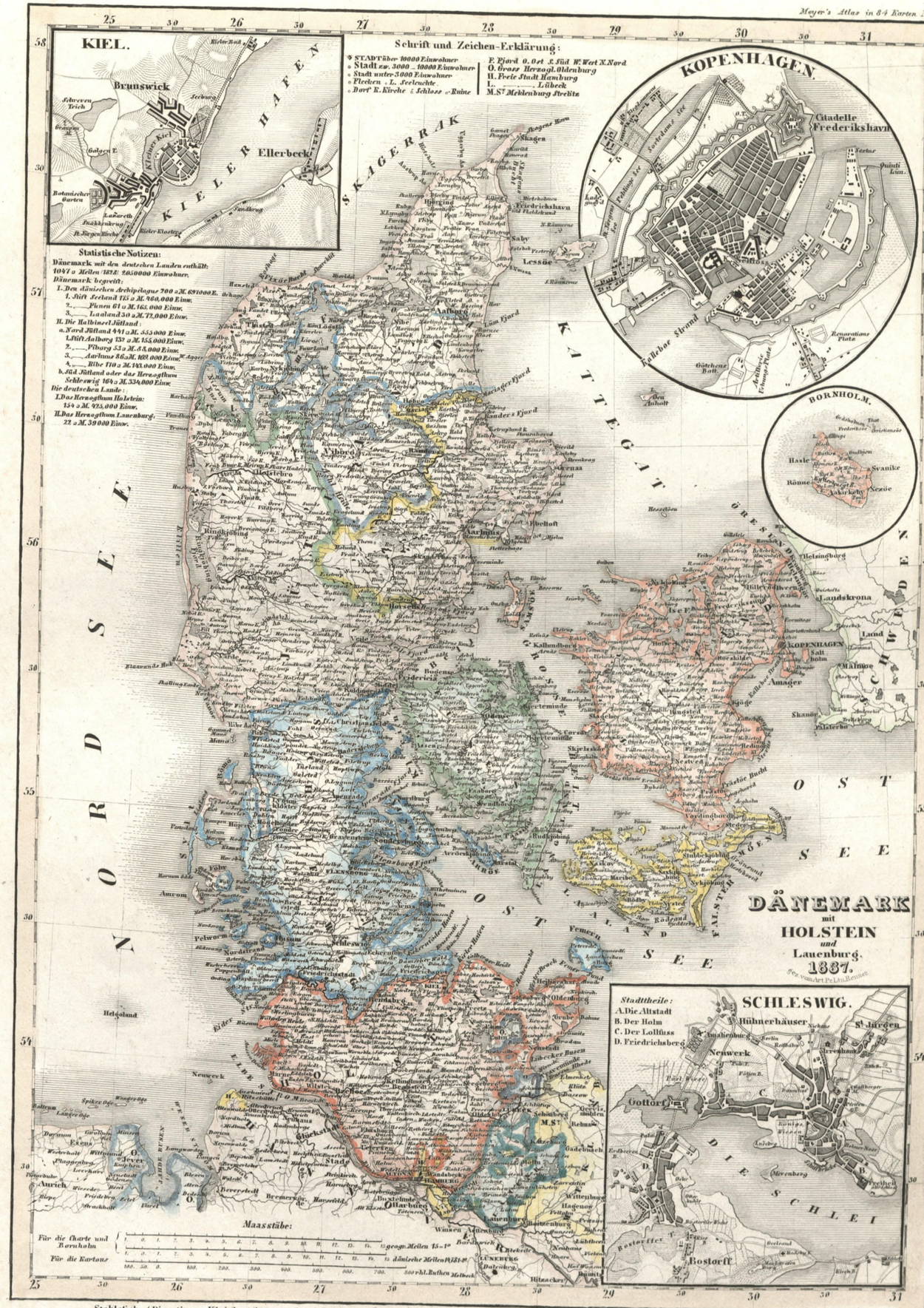

Stahlstich. (Direction v. Kleinknecht) aus der Schweinfurter Geographischen Graviranstalt des Bibliographischen Instituts zu Hildburghausen, Amsterdam und New York.

SÜDLICHES SCHWEDEN

nach Forsell.

1838.

Entw. u. gez. v. Fr. Ltn. Kramer.

Läne:	Geog. QM.	1825 Bevölk.
1. Upsala	96,54	80926
2. Stockholm (m. Stadt)	137,50	177512
3. Nyköping	113,32	106789
4. Linköping	200,06	180715
5. Wisby	54,91	38072
6. Kalmar (m. Oeland)	200,87	159335
7. Jönköping	202,63	129116
8. Wexiö (Kronoberg)	171,15	101901
9. Carlskrona	53,47	83065
10. Christianstad	114,85	143511
11. Malmö	84,11	191333
12. Helmstad	89,72	85956
13. Göteborg	89,87	147426
14. Wenersborg	233,14	185252
15. Mariestad	157,24	160333
16. Orebro	154,01	108300
17. Werlerås	125,19	87666
18. Carlstad	327,63	161116
19. Falun (Kopparberg)	577,12	128225
20. Gefle	355,21	96040

HAUPTSTADT der Länder
Städte über 3000 Einwohner
Städte u. Flecken mit 3000 Einw.
» Kirchen und Dörfer
i Hütt. & Schlösser
L. See Leuchte F. Fjord Bucht
E. Ein. A. an Flüsse
Die Höhen sind in Rheinländ. Fuss angegeben.

STOCKHOLM.

Maassstäbe:

Für die Charte: 10 geogr. Meilen 15=1°

Für den Karton: 1 geogr. Meilen

Stahlstich Direct. von Kleinknecht aus der Schweinfurter Geographisch Graviranstalt des Bibliographischen Instituts zu Hildburghaus Amsterdam und Philadelphia

SÜDLICHES NORWEGEN

nach Carpelan.

1838.

Entworfen v. Pr. Lt. Kramer

Ämter:	geog. □ M.	Bevölk. 1836
1. Agershuus	3293	82765
2. Smaalenen	7095	57521
3. Hedemarken	47623	71242
4. Christians A	44095	83403
5. Buskerud	21477	70080
6. Jarlsb. Laurvig	34339	98322
7. Bradsberg	2353	57189
8. Nedenaes	13763	41917
9. Mandal	8923	49700
10. Stavanger	12895	57551
11. S. Bergenhuus	29258	95307
12. N. Bergenhuus	35403	63779
13. Romsdal	26436	64051
14. S. Trondheim	29966	71044
15. N. Trondheim	36365	52494

Stifter:
- Christiania od. Agershuus
- Christiansand
- Bergenhuus
- Trondheim (ober e. Theil d. Stadt)

HAUPTSTADT des Landes
Städte über 3000 Einwohner
Städte u. Flecken unter 3000 Einw.
Kirchen u. Höfe
Schneefelder und Gletscher
W.F. Wasserfall L. See
F. Fjord Baien
F. Fjeld Gebirge
F. Elv Fluss
Die Berghöhen sind in Rhl. Fußen angegeben.

Maasstäbe:
Für die Charte
Für die Kartons

Stahlstich (Direction v. Kleinknecht) aus der Schweinfurter Geograph. Graviranstalt des Bibliographischen Instituts zu Hildburghausen, Amsterdam u. Philadelphia.

Schulatlas, Suppl. f. Neue Geogr. No 9
Meyer's Atlas in 64 Karten No 61

Stahlstich (Direction v. Kleinknecht) aus der Schweinfurter Geographischen Graviranstalt des Bibliographischen Instituts zu Hildburghausen Amsterdam u. New-York.

Stahlstich (Direction v. Kleinknecht) aus der Schweinfurter Geographisch. Graviranstalt des Bibliographischen Instituts zu Hildburghausen Amsterdam und New-York.

RUSSLAND: Gouv. ST. PETERSBURG, ESTHLAND, LIEFLAND, KURLAND. 1837.

Gez. v. Art. Pl. Lit. Renner.

Statistische-Notizen:

Es enthält das Gouvernement:
St. Petersburg: 848 □ Meilen 845000 Einwohner in 7 Kreisen.
Die Stadt Petersburg hatte 1830: 496895 Einwohner.
Esthland 344 □ Meilen 302000 Einwoh. her in 4 Kreisen.
Liefland 938 □ Meilen 754000 Einwoh. her in 8 Kreisen.
Kurland 973 □ Meilen 581000 Einwoh. her in 10 Kreisen.

STÄDTE über 10000 Einwohner
Städte 3000 —
Städte und Flecken unter 3000 Einw.
○ Dörfer & Höfe auch Post Stationen
L. Seeleuchte Pumpt

Maasstäbe:

Für die Charte: 1 2 3 4 5 6 — 5 6 7 8 9 10 — 10 0 10 20 30 40 50 — geogr. Meilen, 15 = 1°
Für die Karten: 0 ¼ ½ ¾ 1 — 100 Werst, 104 33 = 1° — 1 geogr. Meile =

ST. PETERSBURG

1 Kais. Residenz
2 Admiralität
3 Börse
4 Zollhaus
5 Cadettenhaus
6 Statue Peters d. Gr.
7 Kunst Academie
8 Newsky Kloster
9 Taus. Palast
10 Fald. Grouf. Michael
11 Paradeplatz
12 Fathedrale (Kasankirche)

Stahlstich (Direction von Kleinknecht) aus der Schweinfurter Geographischen Graviranstalt des Bibliographischen Instituts zu Hildburghausen Amsterdam und Philadelphia

Stahlstich (Direction v. Kleinknecht) aus der Schweinfurter Geographischen Graviranstalt des Bibliograph. Instituts zu Hildburghausen Amsterdam und NewYork.

Stahlstich Direct von Kleinknecht aus der Schweinfurter Geographischen Graviranstalt des Bibliographischen Instituts zu Hildburghaus, Amsterdam und Philadelphia

Stich, Druck und Verlag der geographischen Anstalt des Bibliographischen Instituts zu Hildburghausen

Stich, Druck und Verlag der geographischen Anstalt des Bibliographischen Instituts zu Hildburghausen.

Supplement zu Meyer's Atlas in 64 Karten No. 75

UNGARN und SIEBENBÜRGEN. 1838.

Entworfen u. gez. v. F. L. th. Reymer

Farben-Bezeichnungen:

- Königreich Ungarn.
- Gross-Fürstenthum Siebenbürgen.
- Königreich Slavonien.
- Königreich Croatien.
- Die Militair-Grenzen.

HAUPTSTADT des Landes
Städte über 7000, Städte unter 7000 Einw.
Marktflecken ○ Dörfer ⁂ Klöster

Statistische Notizen:

SIEBENBÜRGEN (Gross Fürstenth.) enthält 1110 □ Meilen 1836) 1,930,259 Einwohner, es begreift:

1. Land der Ungarn. Gespannschaften: 1. Hunyad 2. Inner Solnack 3. Dobock 4. Klausenburg 5. Thorenburg 6. Kokelburg 7. Unt. Alb. Weissenburg
2. Land der Szeckler. Stühle: 8. Aranyosch 10. Maros 11. Udvarhely 12. Csik 13. Haromszek
3. Land der Sachen. Stühle: 9. Reps 15. Schaesburg 16. Gr. Schenk 17. Medwisch 18. Leschkirch 19. Hermannstadt 20. Reismarkt 21. Mühlenbach 22. Broscht.

Besondere Districte: Fagaras, Bistritz und Kronstadt.

Statistische-Notizen:

UNGARN enthält 4967½ □ Meilen 1836) 11,072,000 Einwohner und umfasst folgende Länder:

I. Das Königreich **Ungarn** 3837 □ Meilen 9,100,000 Einwohner.

I. Nieder-Ungarn: a. Kreis jenseits der Donau. Gespannschaften: 1. Wieselburg 2. Oedenburg. 3. Raab 4. Komorn 5. Stuhlweissenburg. 6. Tscherpin 7. Eisenburg. 8. Salad 9. Schümeg 10. Tolna 11. Baranya 6. Kreis diesseits der Donau. Gespanasch. 12. Batsch 13. Peith 14. Neograd 15. Sohl 16. Honth 17. Gran 18. Barsch 19. Neutra 20. Preshg. 21. Trentschin 22. Turotz 23. Arw a 24. Liptau

2. Ober Ungarn: c. Kreis diesseits der Theiss. Gespannsch: 25. Zips 26. Gömör 27. Heweseh 28. Borseked 29. Torna 30. Abaujwar 31. Scharosch 32. Semplin 33. Ungwar 34. Bereegh.

d. Kreis jenseits der Theiss. Gesp. 35. Marmaroseh 36. Ugotseh 37. Szathmar 38. Szabolcseh 39. Bihar 40. Bikeseh 41. Tschanad 42. Tschanad 43. Arad 44. Krassowa 45. Temeseh 46. Torontal 47. Za. rand 48. Kreszna 49. Mittel. Szolnock. Besondere Distrs. Jazygien 50. u. 51. Kumanien. Hajdak. Städte u. Gebiet.

II. **Slavonien** 172 □ Meil. 362000 Einw. Gesp. 50. Syrmien 51. Werowitz 52. Posezgan.

III. **Croatien** 172 □ Meil. 670000 Einwohn. Gesp. 53. Kreutz 54. Warasdin 55. Agram (Gesp. nur zum Theil a. Kroch.

IV. **Militair Grenzen** 736¾ □ Meilen 920000 Einwohn. mit 100000 dienstthätiger Mannschaft.

Grenzen: Croatische, Slavanische u. Banater Grenze.

Maasstäbe:

Für die Charte: 1 2 3 4 5 6 0 5 10 15 20 25 geogr. Meil. 15=1°

1 2 3 4 5 6 0 5 10 15 20 ungarische M. 13,295=1°

Für den Karton: 200 100 200 100 0 300 1000 Rheinländische Ruthen.

Stahlstich (Direction v. Kleinknecht) aus der Schweinfurter Geographischen Graviranstalt des Bibliograph. Instituts zu Hildburghausen Amsterdam und Philadelphia.

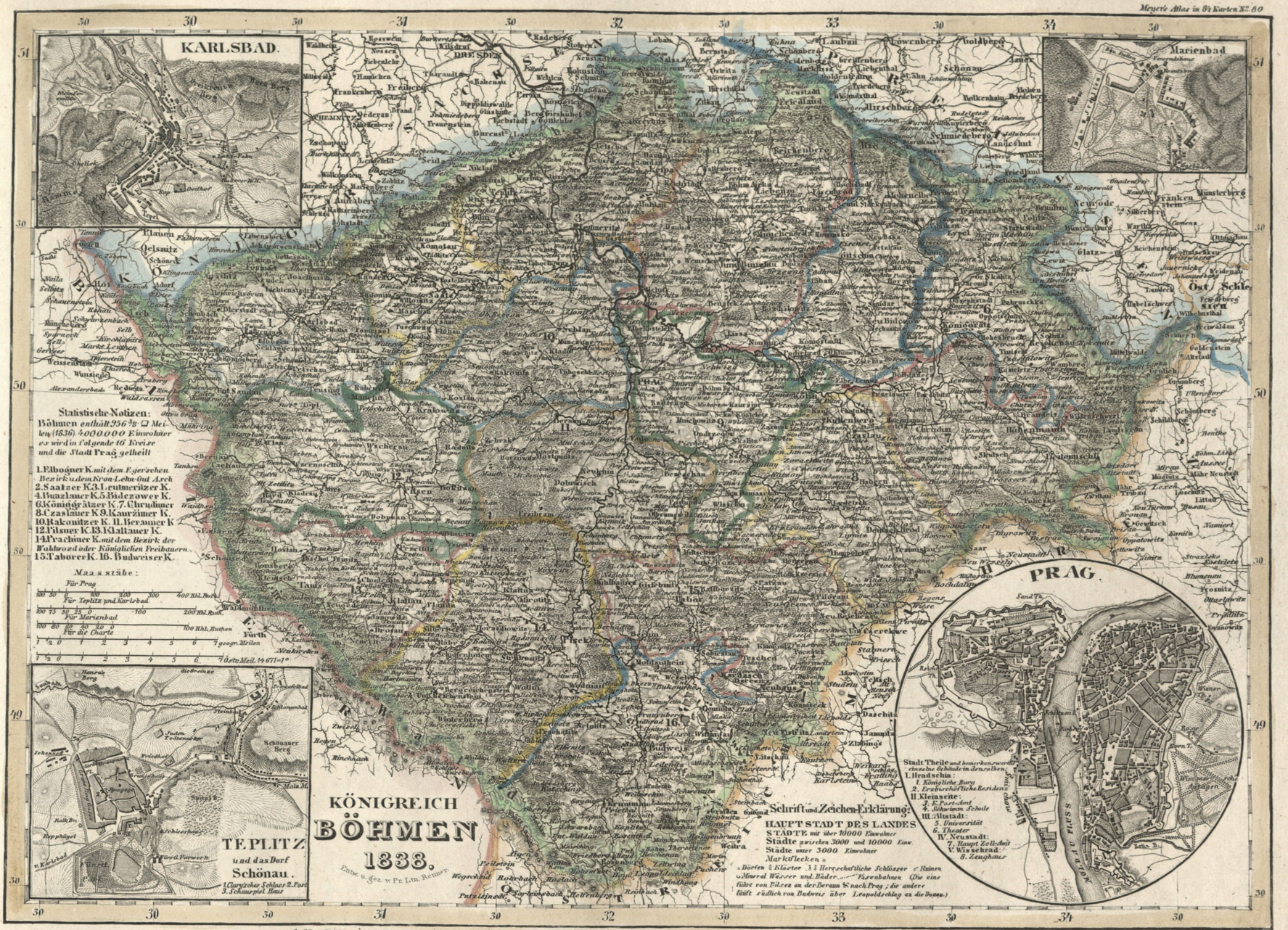

Stahlstich (Direction v. Kleinknecht) aus der Schweinfurter Geographischen Graviranstalt des Bibliographischen Instituts zu Hildburghausen Amsterdam New York

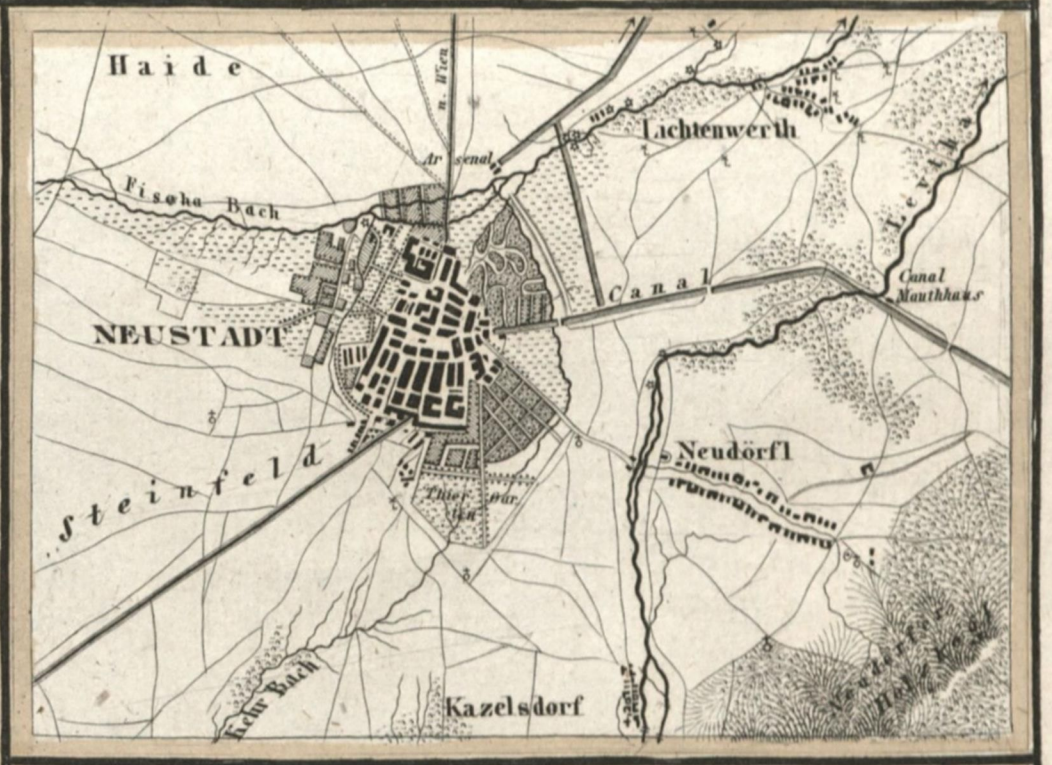

Stahlstich (Direction v. Kleinknecht) aus der Schweinfurter Geographischen Graviranstalt des Bibliographischen Instituts zu Hildburghausen, Amsterdam, Paris u. Philadelphia.

Stahlstich (Direction v. Kleinknecht) aus der Schweinfurter Geograph. Graviranstalt des Bibliographischen Instituts zu Hildburghausen, Amsterdam, Paris u. Philadelphia.

ÖSTERREICH:
LOMBARDISCH-VENETIANISCHES KÖNIGREICH.
1837.

Entw. u. ges. v. Art. Pc. I. in Renner.

STATISTISCHE NOTIZEN:

Das Lombardisch-Venetianische Königreich begreift:

I. Das Lombardische Gouvernement, 403 □ Meilen (1835) 2413000 Einwohner in 9 Delegationen:
1. Mailand 2. Como 3. Sondrio 4. Bergamo 5. Pavia 6. Lodi 7. Brescia 8. Cremona 9. Mantua

II. Das Venetianische Gouvernement, 449 □ Meilen (1835) 2105000 Einwohner in 8 Delegationen:
10. Verona 11. Vicenza 12. Belluno 13. Udine 14. Treviso 15. Venedig 16. Padua 17. Polesina

1. Sta. Maria della Passion. 7. Teatro della Scala
2. Sta. Maria del Celso 8. Palazzo Reale
3. San Sebastiano 9. Palazzo di Brera
4. San Lorenzo 10. San Fusca (Ital.
5. San Ambrosio (Bibl.) 11. Arpidella Militare
6. Ospitale Maggiore 12. Teatro Carcara

1. Palazzo Reale (Gouvernatorio)
2. Palazzo Ducale (Hofgerichtshof)
3. San Marco (Markus Kirche)
4. San Maria della Salute
5. La Bosgana
6. Ponte Rialto
7. San Giovanni u. Paolo

Schrift u. Zeichen Erklärung:

- HAUPTSTADTE
- Städte über 10000 Einwohner
- Städte über 3000 Einwohner
- Städte unter 3000 Einwohner
- Flecken
- Dörfer und Weiler

Maasstäbe:

Für die Charte

Für die Kartons

geographische Meile

Stahlstich Direct. von Kleinknecht) aus der Schweinfurter Geographischen Graviranstalt des Bibliographischen Instituts zu Hildburghaus, Amsterdam und Philadelphia.

Atlas in 18 Karten N° 18.
Atlas in 64 Karten N° 20.
DIE STAATEN
von
OBERITALIEN
nämlich:
Das Lomb. Vened. Königreich,
Parma, Modena, Toscana,
Lucca, St. Marino
u. d.
KIRCHENSTAAT.
1832.
Nördliche Spitze von Corsica
Südlicher Theil des
Kirchenstaats
am untern Rand anschliessend.
Maasstæbe.
Deutsche Meilen 15 auf 1 Grad.
Franz. Lieues, 25 auf 1 Grad.
See-Meilen 20 auf 1 Grad.
Englische Meilen 69 ½ auf 1 Grad.
Ital. Meilen (Millien) 60 auf 1 Grad.
Farbenerklärung.
Lomb. Ven. Kön.
Parma u. Piac.
Modena u. Massa
Lucca.
Toscana.
Kirchenstaat.
Republ. Marino.
Neapel.
LOMBARD-VENETIAN. KÖNIGR.
TOSCANA
KIRCHENSTAAT
ADRIATISCHES MEER
GOLF VON VENEDIG
MEERBUSEN VON GENUA
ELBA
ROM
Civita Vecchia
Stich, Druck und Verlag der geographischen Anstalt des Bibliographischen Instituts zu Hildburghausen.
Geet. v. R. v. Rothenburg.

Stahlstich (Direction v. Kleinknechthaus der Schweinfurter Geographischen Graviranstalt des Bibliograph. Instituts zu Hildburghausen Amsterdam u. New York.

Das Königreich beider Sicilien

Nördliche Haelfte:

ABRUZZO, TERRA di LAVORO,

Apulien und Calabrien

1835.

Provinzen:

1 Neapel
2 Terra di Lavoro
3 Abruzzo ulteriore I.
4 Abruzzo ulter. II.
5 Abruzzo citeriore
6 Molise
7 Capitanata
8 Principato ulteriore
9 Principato citer.
10 Terra di Bari
11 Terra d' Otranto
12 Basilicata
13 Calabria

Umgebungen von NEAPEL

Busen von NEAPEL

Busen von Tarento

ADRIATISCHES MEER

TYRRHENISCHES MEER

Toscanische Inseln

Ponza I.

Tremiti Isl.

Rhede von Manfredonia

Zeichen
Kloster
Ruine
alte Wasserleitung

Am obern Rande der 34 Karte N° 7 genau anschliessend

MALTA
GOZZO u. COMINO
Zeichen und Abkürzungen
Verschanzungen
Salinen
bei Valetta
M. Fort Manuel. T. Fort Ilgne.
A. Fort S. Angelo.
GOZZO
COMINO
MALTA
VALETTA
Città Vecchia
Città Vittoriosa
Ustica
TYRRHENISCHES MEER
Aeolische oder LIPARISCHE INSELN
Strombolino
STROMBOLI
Panaria
Basiluzzi
Lisca Bianca
Alicudi
Felicudi
Salina
LIPARI
Vulcanello
VOLCANO
Das Königreich beider Sicilien
südliche Haelfte:
SICILIEN
und
Calabrien
1834
Provinzen in Sicilien und Calabrien.
1. Trapani
2. Palermo
3. Messina
4. Girgenti
5. Caltanisetta
6. Catania
7. Siragosa
8. Calabria ulteriore 1.
9. Calabria ulteriore 2.
10. Calabria citeriore
Maasstaebe
10. geogr. Meilen.
45 ital. M.
Zeichen.
Ruine.
Kloster.
alte Wasserleitung.
M. Monte./Berg./
PALERMO
Trapani
Marsala
Mazara
Girgenti
Terranova
Caltanisetta
Ebene von Catania
Catania
Augusta
Siragosa
Modica
Noto
Messina
Reggio
Cosenza
Catanzaro
Squillace
Bay von S. Eufemia
Amantea
Paola
Scalea
Tropea
Mileto
Nicotera
Palmi
Gioja
B. v. Gioja
C. Spartivento
C. Passaro
C. Bianco
C. Rasocolmo
C. d. Orlando
C. d. Calava
Aegadische Is.
Stich, Druck und Verlag der geographischen Anstalt des Bibliographischen Instituts zu Hildburghausen.