Das Königreich beider Sicilien südliche Haelfte: SICILIEN und Calabrien 1834

TYRRHENISCHES MEER

IONISCHES MEER

Aeolische oder LIPARISCHE INSELN

Stromboli · Panaria · Basiluzzi · Lisca Bianca · Alicudi · Felicudi · Canna Klippen · Salina · Lipari · Ast. d. Lipari · Volcanello · Volcano

MALTA
GOZZO u. COMINO

Gozzo · Comino · Malta · Valetta · Città Vittoriosa · Città Vecchia · Ustica

Aegadische Is. · Levanzo · Trapani · Favignana · Marittimo · Marsala · Palermo · Cefalù · Termini · Trabia · Alcamo · Castellamare · Partenico · Corleone · Mezzojuso · Caccamo · Sciara · Termini · Cerda · Polizzi · Petralia · Nicosia · Troina · Randazzo · Mistretta · Caronia · Messina · Milazzo · Taormina · Giardini · Catania · Aci Reale · Aci Castello · Augusta · Siracusa · Noto · Modica · Scicli · Terranova · Girgenti · Sciacca · Calatafimi · Castelvetrano · Mazzara · Marsala · Trapani · Caltanisetta · Piazza · Caltagirone · Ebene von Catania · Lentini · Militello · Palazzolo · Floridia · Vizzini · Chiaramonte · Ragusa · Vittoria · Spaccaforno · Licata · Terranova · Scoglitti · Castellazzo · Pachino · Capo Passaro · Faro di Messina

Provinzen in Sicilien und Calabrien.
1. Trapani
2. Palermo
3. Messina
4. Girgenti
5. Caltanisetta
6. Catania
7. Siragosa
8. Calabria ulteriore 1.
9. Calabria ulteriore 2.
10. Calabria citeriore

Maasstaebe
10. geogr. Meilen.
45 ital. M.

Zeichen und Abkürzungen
Verschanzungen
Salinen bei Valetta
M. Fort Manuel. T. Fort Ngne. A. Fort S. Angelo.

Zeichen.
+ Ruine.
⊗ Kloster.
alte Wasserleitung.
M. Monte. /Berg./

Stich, Druck und Verlag der geographischen Anstalt des Bibliographischen Instituts zu Hildburghausen.

Atlas in 18 K. No 15.
Atlas in 64 K. No 21.

Stich. Druck und Verlag der geographischen Anstalt des Bibliographischen Instituts zu Hildburghausen.

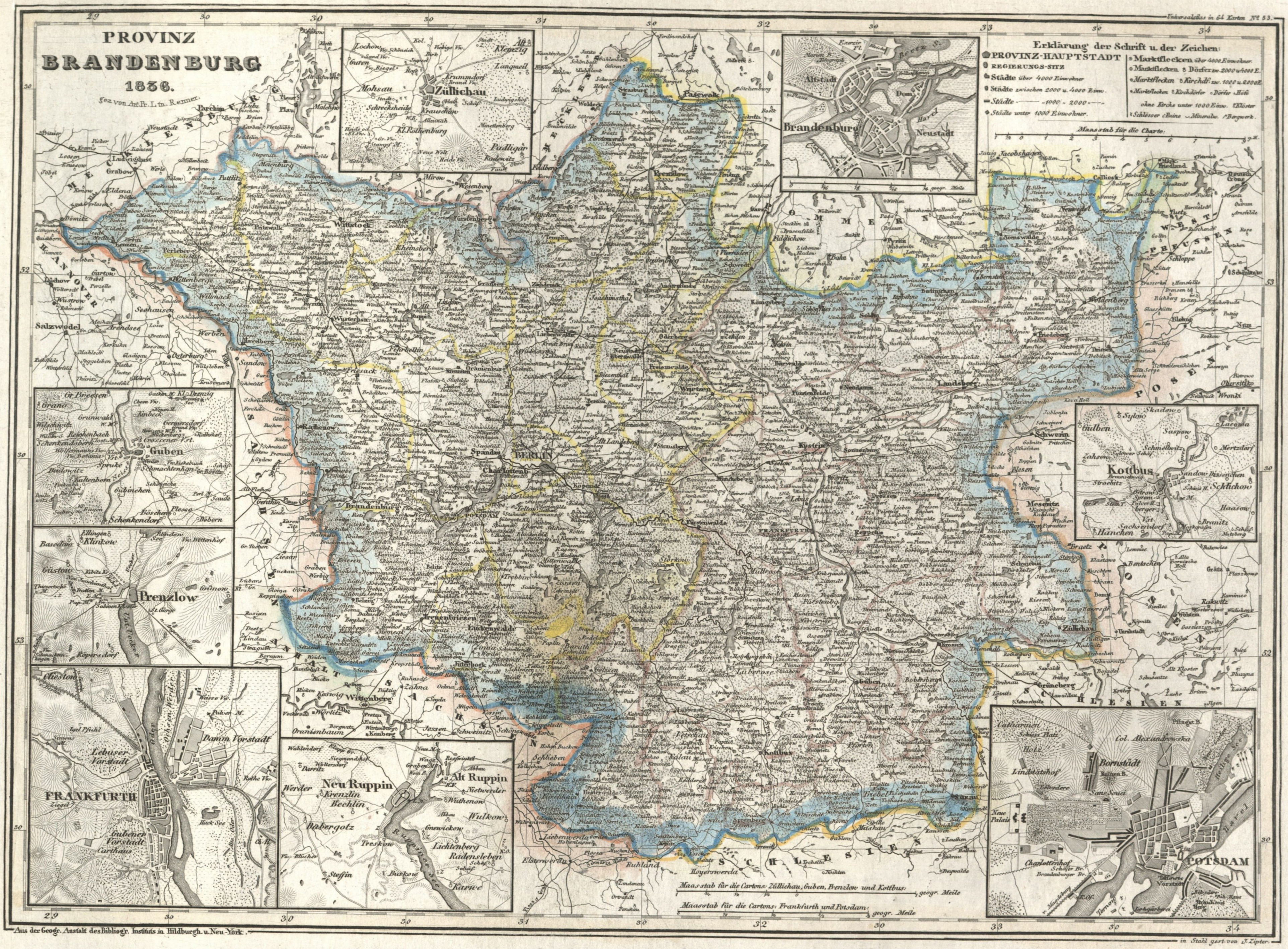

Statistische Notizen:

Provinz Brandenburg 730,94 □ Meilen (1831) 1379939 Einwohner.

Regierungs-Bezirk Potsdam *mit* Berlin *373,69 □ Meilen, 896751 Einwohner:*

Polizei-Präsidial-Bezirk Berlin und 13 Kreise:

1. Ost-Havelland (Nauen) 2. West-Havelland (Brandenburg) 3. Belzig 4. Teltow 5. Jüterbogk 6. Nieder-Barnim (Berlin) 7. Ober-Barnim (Freienwalde) 8. Angermünde 9. Prenzlow 10. Templin 11. Ruppin 12. Ost-Priegnitz (Kyritz) 13. West-Priegnitz (Perleberg)

Regierungs-Bezirk Frankfurth *357,25 □ Meilen, 683188 Einwohner:*

17. Kreise.

1. Arenswalde 2. Friedeberg 3. Guben 4. Kalau 5. Königsberg 6. Kottbus 7. Krossen 8. Küstrin 9. Landsberg 10. Lebus 11. Luckau 12. Lübben 13 Soldin 14. Sorau 15. Spremberg 16. Sternberg 17. Züllichau

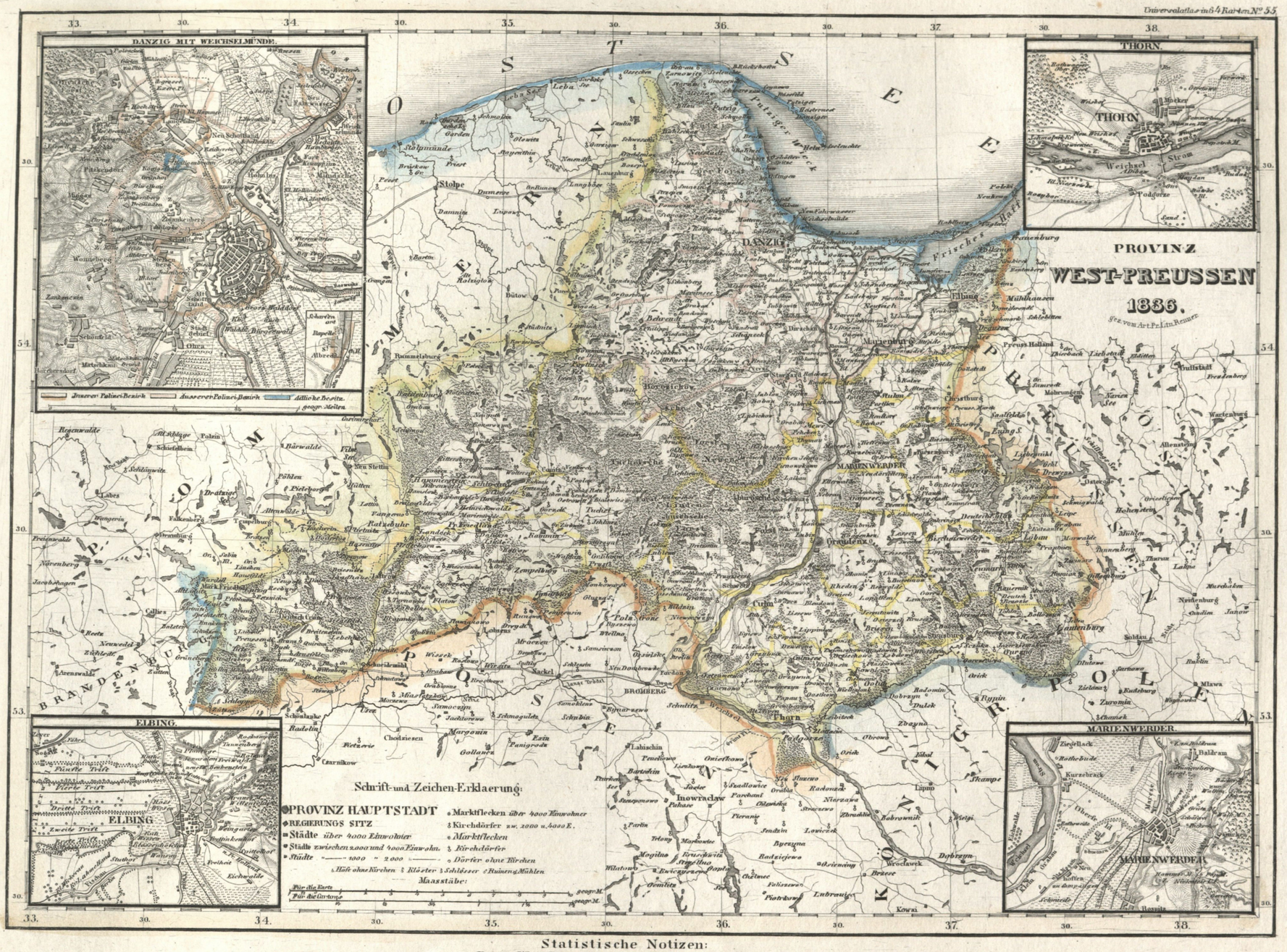

Statistische Notizen:

Provinz West-Preussen 471,09 □ Meilen (1831) 782356 Einwohner.

Regierungs-Bezirk **Danzig** 152,28 □ Meilen, 326540 Einwohner:
1. Danzig 2. Carthaus 3. Neustadt 4. Behrendt 5. Marienburg 6. Elbing 7. Stargard

Regierungs-Bezirk **Marienwerder** 319,41 □ Meilen 455307 Einwohner.
1. Marienwerder 2. Stuhm 3. Rosenberg 4. Löbau 5. Graudenz 6. Strasburg 7. Thorn 8. Culm 9. Schwetz 10. Schlochau 11. Conitz 12. Flatow 13. Deutsch Crone.

Stahlstich (Direction v. Kleinknecht) aus der Schweinfurter Geographischen Graviranstalt des Bibliographischen Instituts zu Hildburghausen, Amsterdam u. New York.

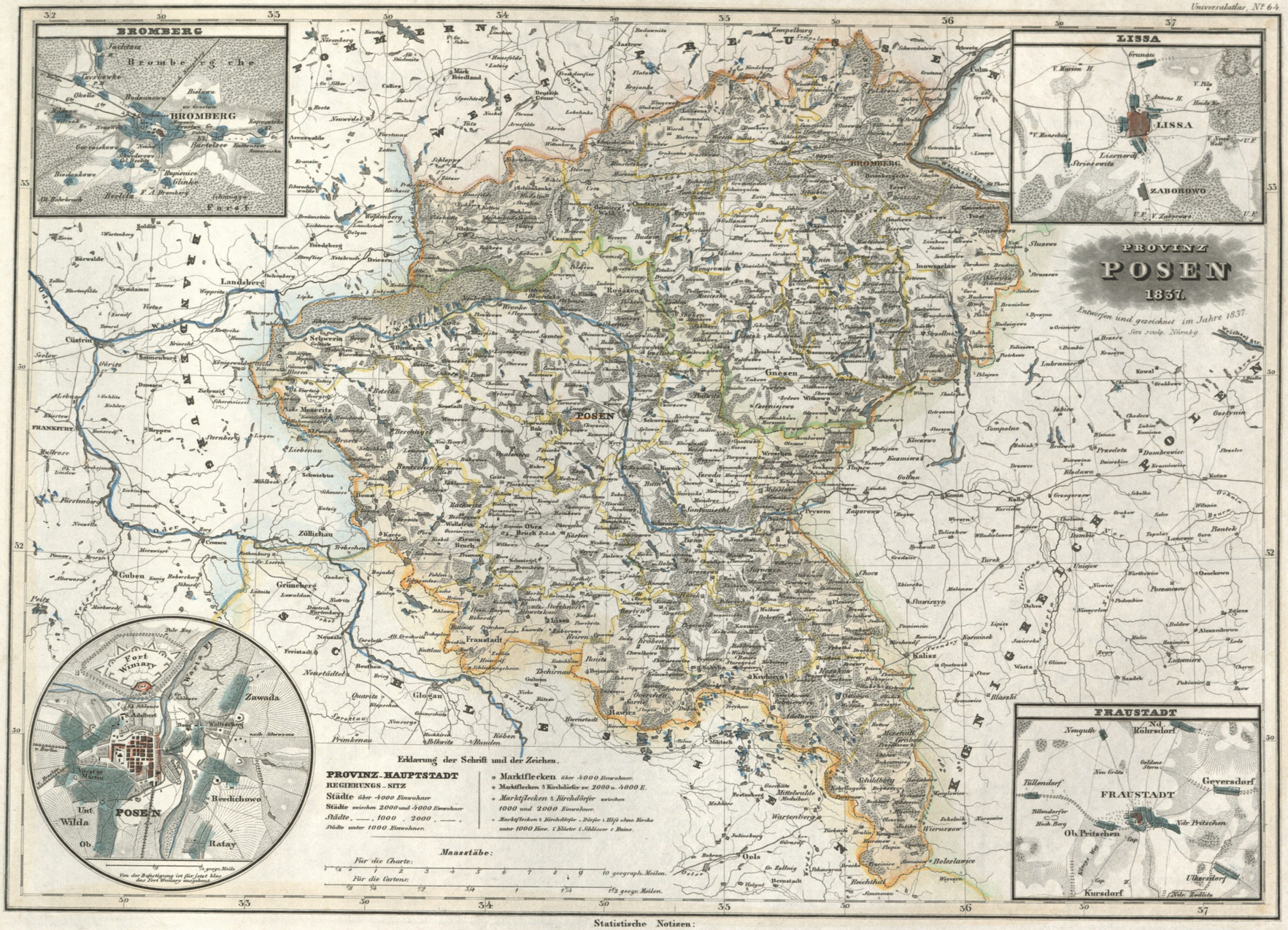

Statistische Notizen:

Provinz **Posen** 556,51 □ Meilen, (1831) 1056218 Einwohner:

Regierungs-Bezirk Posen: 321,63 □ Meilen, 730047 Einwohner.
17 Kreise: 1 Posen, 2 Schroda, 3 Wreschen, 4 Obornik, 5 Samter, 6 Birnbaum, 7 Meseritz, 8 Buk, 9 Kosten, 10 Schrimm, 11 Bamst, 12 Fraustadt, 13 Gröben, 14 Plerschen, 15 Krotoszyn, 16 Adelnau, 17 Schildberg.

Regierungs-Bezirk Bromberg: 214,88 □ Meilen, 326231 Einwohner.
9 Kreise: 1 Bromberg, 2 Schubin, 3 Wirsitz, 4 Chodziesen, 5 Czarnikow, 6 Wongrowitz, 7 Gnesen, 8 Mogilno, 9 Inowraclaw.

Aus der Geograph. Anstalt des Bibliographischen Instituts in Hildburghausen, Amsterdam & New-York.

Aus der Geogr. Anstalt des Bibliogr. Instituts in Hildburgh. u. New York.

in Stahl gest. v. C. Ehricht.

Statistische Notizen:

Provinz Pommern 567,10 □ Meilen (1831) 912223 Einwohner.

Regierungs-Bezirk Stettin 233,13 □ Meilen 432570 Einwohner.
12 Kreise:
1. Randow (Stettin) 2. Anclam 3. Cammin 4. Demmin 5. Greifenberg 6. Greifenhagen 7. Naugard 8. Pyritz 9. Regenwalde 10. Saatzig (Stargard) 11. Ueckermünde 12. Usedom-Wollin (Swinemünde).

Regierungs-Bezirk Cöslin 258,49 □ Meilen 329298 Einwohner.
9 Kreise:
1. Belgard 2. Dramburg 3. Fürstenthum (Cöslin) 4. Lauenburg-Bütow 5. Rummelsburg 6. Schievelbein 7. Schlawe 8. Neu-Stettin 9. Stolpe.

Regierungs-Bezirk Stralsund 75,48 □ Meilen 150355 Einwohner.
4 Kreise:
1. Franzburg 2. Grimme 3. Greifswald 4. Bergen.

Aus der Geogr. Anstalt des Bibliogr. Instituts in Hildburgh. u. Neu-York.

in Stahl gest. von C. Ebricht.

Statistische Notizen:

Provinz Schlesien: 741,74 □ Meilen (1831) 2'464414 Einwohner.

Regierungs-Bezirk: **Breslau** 248,14 □ *Meilen* 960881 *Einwohner.*

22 Kreise:

1. Breslau 2. Brieg 3. Frankenstein 4. Guhrau 5. Militsch-Trachenberg 6. Münsterberg 7. Namslau 8. Neumarkt 9. Nimptsch 10. Oels 11. Ohlau 12. Reichenbach 13. Schweidnitz 14. Steinau 15. Strehlen 16. Striegau 17. Trebnitz 18. Waldenburg 19. Wartenberg 20. Wohlau 21. Glatz 22. Habelschwert.

Regierungs-Bezirk: **Oppeln** 243,06 □ *Meilen* 730044 *Einwohner.*

16 Kreise:

1. Beuthen 2. Grottkau 3. Falkenberg 4. Kosel 5. Kreuzburg 6. Leobschütz 7. Lublinitz 8. Neisse 9. Neustadt 10. Oppeln 11. Pless 12. Ratibor 13. Rosenberg 14. Rybnik 15. Gross-Strehlitz 16. Tost.

Regierungs-Bezirk: **Liegnitz** 250,54 □ *Meilen* 773489 *Einwohner.*

19 Kreise:

1. Liegnitz 2. Bolkenhain 3. Bunzlau 4. Freistadt 5. Glogau 6. Görlitz 7. Goldberg-Hainau 8. Grüneberg 9. Hirschberg 10. Hoyerswerda 11. Jauer 12. Landshut 13. Lauban 14. Löwenberg 15. Lüben 16. Rothenburg 17. Sagan 18. Schönau 19. Sprottau.

Stahlstich (Direction v. Kleinknecht) aus der Schweinfurter Geographischen Graviranstalt des Bibliographischen Instituts zu Hildburghausen.

Statistische Notizen:

Provinz Sachsen: 460,63 □ Meilen (1831) 1'449587 Einwohner.

Regierungs-Bezirk: Magdeburg 210,13 □ Meilen, 562932 Einw. 1. Magdeburg 2. Wernigerode 3. Kalbe 4. Wanzleben 5. Wollmirstedt 6. Neuhaldensleben 7. Jerichow I. 8. Jerichow II. 9. Halberstadt 10. Aschersleben 11. Oschersleben 12. Stendal 13. Salzwedel 14. Osterburg 15. Gardelegen.

Regierungs-Bezirk Merseburg 188,76 □ Meilen, 604303 Einw. 1. Bitterfeld 2. Delitzsch 3. Eckartsberga 4. Gebirgs-Kreis Mansfeld 5. See Kreis Mansfeld 6. Saal Kreis 7. Liebenwerda 8. Querfurt 9. Merseburg 10. Naumburg 11. Sangerhausen 12. Torgau 13. Schweinitz 14. Weissenfels 15. Wittenberg 16. Zeitz.

Regierungs-Bezirk: Erfurt 61,74 □ Meilen, 282352 Einwohn. 1. Erfurt 2. Heiligenstadt 3. Langensalza 4. Mühlhausen 5. Nordhausen 6. Schleusingen 7. Weissensee 8. Worbis 9. Ziegenrück.

Stahlstich (Direction v. Kleinknecht) aus der Schweinfurter Geographischen Graviranstalt des Bibliographischen Instituts zu Hildburghausen, Amsterdam u. New York.

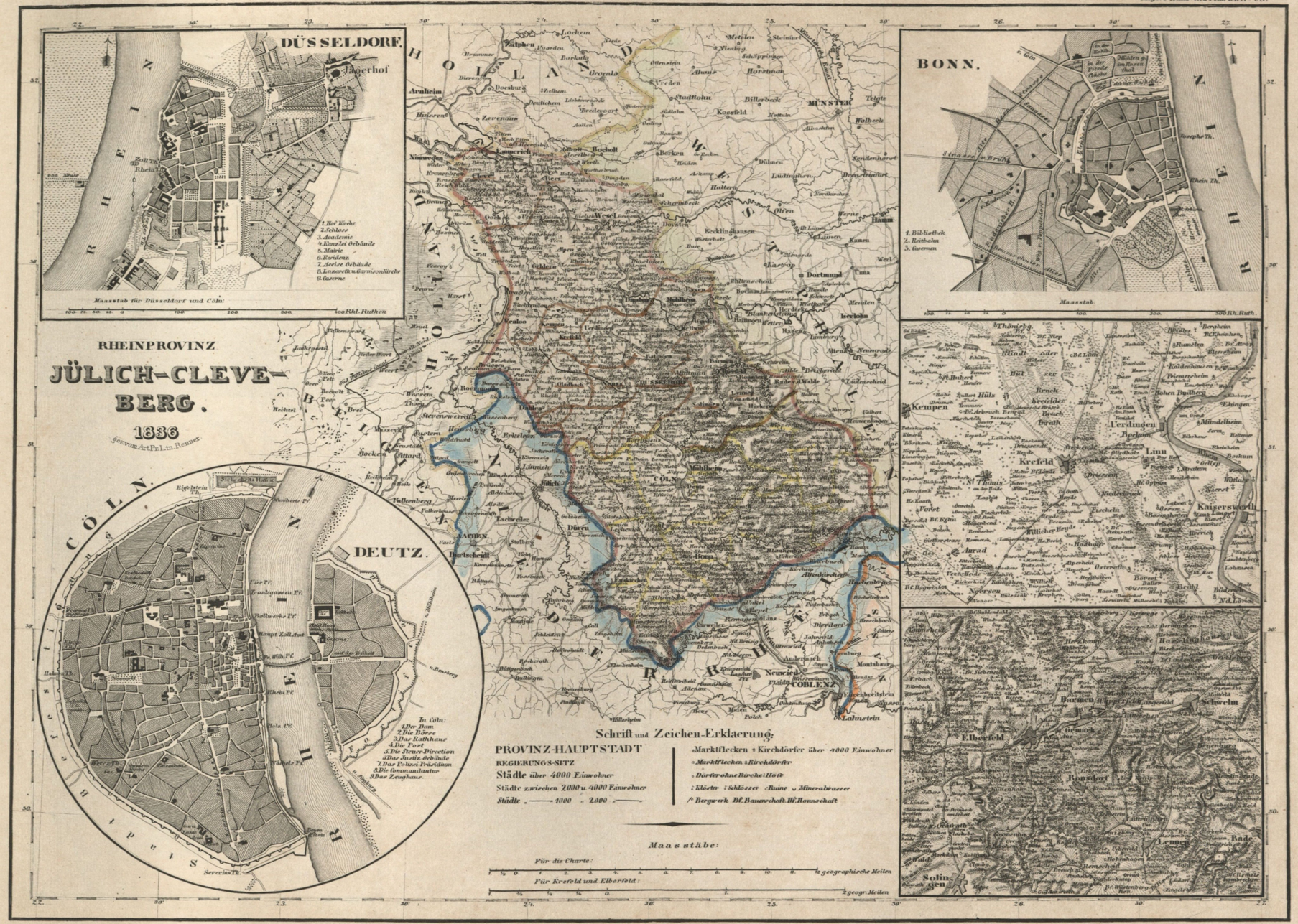

Statistische Notizen:

Rheinprovinz: Jülich-Cleve-Berg 173,37 □ Meilen (1831) 1106611 Einwohner.

Regierungs-Bezirk Cöln: 73,08 □ Meilen, 399808 Einwohner.
1. Bergheim 2. Bonn 3. Stadtkreis Cöln 4. Landkreis Cöln 5. Euskir... 6. Gummersbach 7. Mühlheim 8. Rheinbach 9. Sieg 10. Waldbroel 11. Wipperfurth

Regierungs-Bezirk Düsseldorf: 100,20 □ Meilen, 706803 Einwohner.
1. Düsseldorf 2. Cleve 3. Rees 4. Geldern 5. Krefeld 6. Gladbach 7. Kempen 8. Grevenbroich 9. Neuss 10. Duisburg 11. Solingen 12. Elberfeld 13. Lennep.

Stahlstich (Direction v. Kleinknecht) aus der Schweinfurter Geographischen Graviranstalt des Bibliographischen Instituts zu Hildburghausen, Amsterdam und New York.

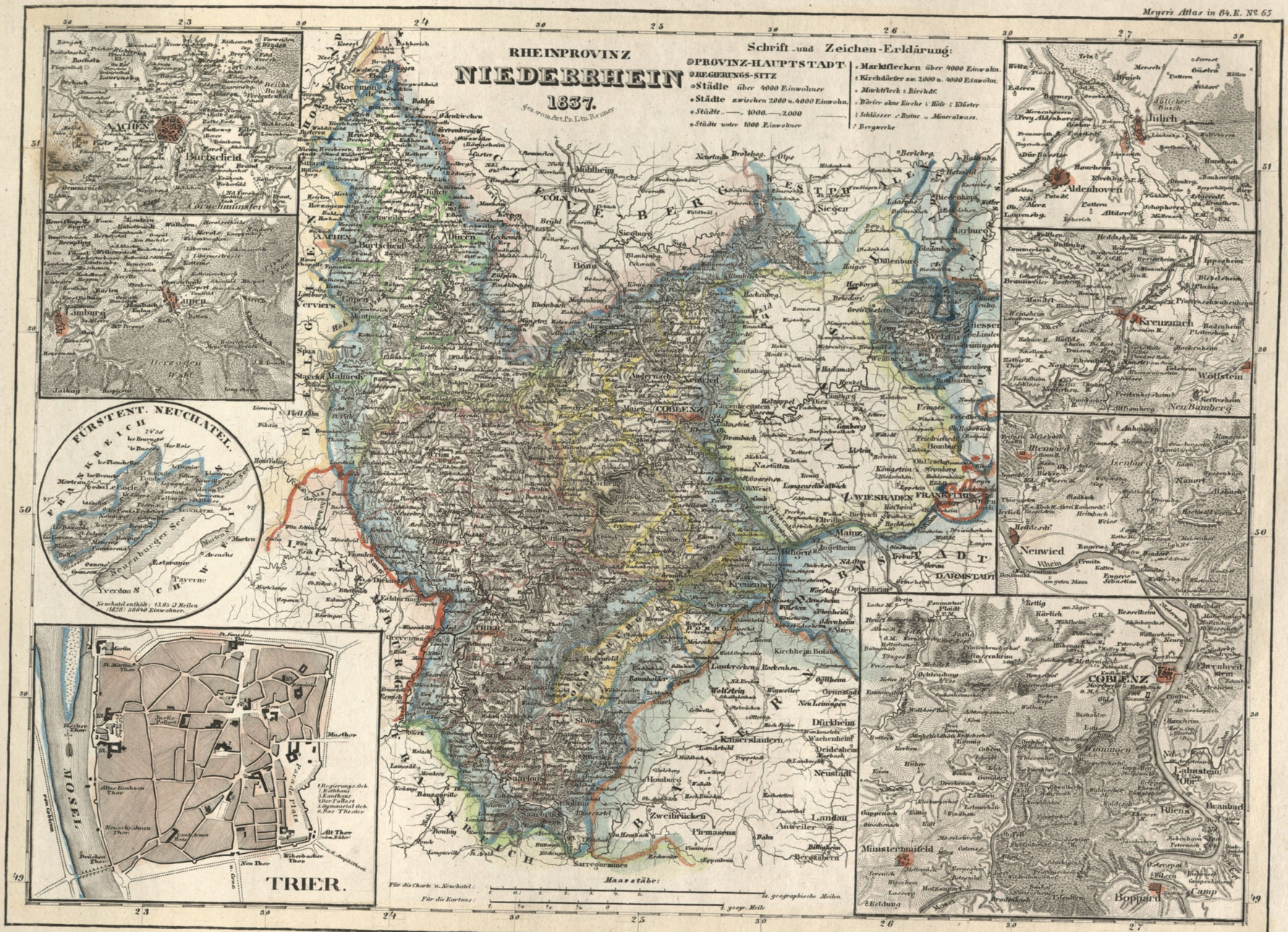

Stahlstich (Direction v. Kleinknecht) aus der Schweinfurter Geographischen Graviranstalt des Bibliograph. Instituts zu Hildburghausen, Amsterdam u. New York.

Stahlstich (Direction v. Kleinknecht) aus der Schweinfurter Geograph. Graviranstalt des Bibliograph. Instituts zu Hildburghausen, Amsterdam, Paris und Philadelphia.

Stich, Druck und Verlag der geographischen Anstalt des Bibliographischen Instituts zu Hildburghausen und New York.

Meyer's Schulatlas, Suppl. für Neue Geogr. No. 3.
Meyer's Atlas in 64 Karten No. 37.

SACHSEN, die Staaten in THÜRINGEN und benachbarte Länder 1833.

Gestochen v. Art. Leut. Renner.

Erklärung der Zeichen:
(über 15000 E. = 4000–15000 E.)
GROSSE u. mittl. Städte.
kleine Städte, unter 5000 E.
Marktflecken.
Dorf.
Schloss.
Ruine.
Kloster, Stift.
Bad.
Capelle.

D... zu Dessau gehörig.
B... zu Bernburg gehör.
K... zu Köthen gehörig.

Maassstab für Geographische Meilen 15=1 Grad

zum Reg. Bez. MAGDEBURG
zum Reg. Bez. Potsdam
zum Reg. Bez. Frankfurt
zum Reg. Bez. Liegnitz
zum Reg. Bez. Merseburg
zum Reg. Bez. Erfurt

Im Anhaltischen.

Fürstenthum Lichtenberg.

UMGEGEND von DRESDEN.
½ Meile

Bergstich v. C. Metzeroth.

Situat. u. Schrift in Stahl gest. v. C. Ehrlicht.

Staaten-Uebersicht und Erklärung der Farben.

A. Ganze Staaten.

I. Königr. Sachsen. 272 □M. mit 1530,000 E.
1. Meissner Kr. Dresden.
2. Leipziger Kr. Leipzig.
3. Erzgebirg. Kr. Freyberg.
Schönburg. Herrschaften u. Solms (Wildenfels).
4. Vogtländ. Kr. Plauen.
5. Lausitz. Kr. Bautzen.

II. S. Weimar-Eisenach. 67 □M. u. 240,000 Ein.
1. Fürstent. Weimar a. Weim. Kr. (incl. Allstedt, Oldisleben, Buttstedt, Ranenau, Dornheim.)
b. Neustädter Kr. (incl. Buttstedt, Triebes, Ziegenrück.)
2. Fürst. Eisenach (incl. Dietharz und Zillbach.)

III. S. Meiningen-Hildburgh. 54 ⅝ □M. u. 150,000 Einw.
1. Kr. Meiningen.
2. „ Hildburghausen.
3. „ Sonneberg.
4. „ Saalfeld.
Isolirt: Amt Gamburg.
A. Ostheimfeld mit Gr. Rodberg u. Schauenforst.
Und im Weimarischen: Lichtenhain, Fürstenhaideberg, Ober-Ellen etc.

IV. S. Coburg-Gotha. 48 □M. u. 160,000 Einw.
1. F. Coburg (incl. A. Königsberg u. d. Dr. Nassach u. Erlsdorf.)
2. F. Gotha (incl. A. Volkmarode u. d. Dr. Wernigshausen, Naxxa u. Lauterbach.)
3. F. Lichtenberg.

V. S. Altenburg. 24 □M. u. 132,000 Einw.
1. Altenburger Kr.
2. Eisenberger u. Saal Kr. (incl. kleine Parcellen in Reuss, Schwarzburg-Rudolstadt, im Reussischen und der Pr. Herrschaft Ziegenrück.)

VI. S. Schwarzburg-Sondershausen. 16 ⅝ □M. u. 55,000 Ein.
1. Unt. Herrsch. Sondersh.
2. Obere Herrsch. Arnstadt (incl. Amt Gehren)

VII. Schwarzburg-Rudolstadt. 19 □M. u. 65,000 Einw.
1. Obere Herrsch. Rudolst. (incl. A. Lautenberg u. Bord Klingelen)
2. Untere Herrsch. Frankenhausen.

VIII. Reuss. A. Aeltere Linie; 7 □M. u. 26,000 Einw.
1. Grein.
B. Jüngere Linie; 21 □M. u. 60,000 Ein.
2. Schleiz.
3. Lobenstein-Ebersdorf zu 2 u. 3 gehört Herrsch. Gera.

IX. Anhalt-
D Dessau 16 ⅝ □M. u. 48,000 Einw.
B Bernburg 15 ⅝ □M. u. 42,000 Einw.
K Köthen 14 ⅝ □M. u. 40,000 Einw.
mit vielen incl. Parcellen, d. D. B. K. bezeichnet.

B. Um- u. zwischenliegende Lande.
Chur-Hessen.
Prov. Niederhessen u. K. Prov. Fulda mit Herrsch. Schmalkalden und Barchfeld.

K. Preussische Pr.
A. Prov. Sachsen.
1. Reg. Bez. Erfurt (incl. Hohenstein, Wanderslehen, Schlotheim, Ziegenrück, Gefell.)
2. Reg. Bez. Merseburg.
3. Reg. Bez. Magdeb. Theil.
B. Provinz Schlesien.
Reg. Bz. Liegnitz u. Görlitz.

K. Baiern.
Ober-Main-Kr. u. (incl. Kaulsdorf u. Saalfeld) Unt.-Main-Kr. in W.

Königr. Böhmen.

K. Hannover.
(incl. Neustadt u. Holzminden)

Hz. Braunschweig-Lüneburg.

Meyer's Atlas in 45 Karten N° 28.
Meyer's Schulatlas Suppl. Neue Ausgn. N° 7.

Kurfürstenthum HESSEN. 1834.

Entworfen u. gezeichnet v. Art. Pr. Lt. Renner.

Maassstab für geograph. Meilen 15 1 Grad

Kur-Hessen enthält 207 □ M. mit 619,000 Einwohner.

Eintheilung:

1. **Provinz Nieder-Hessen** 93 ½ □ M. 295,000 Einw.
   10 Kreise: Cassel, Rotenmünster, Wolfhagen, Fritzlar, Homberg, Melsungen, Witzenhausen, Eschwege, Rothenburg, (isolirt) Schaumburg. 27 Aemter.
2. **Provinz Ober-Hessen** 41 ½ □ M. 105,000 Einw.
   4 Kreise. Marburg. Kirchhain. Frankenberg. Ziegenhain. 13 Aemter.
3. **Provinz Fulda** 43 ½ □ M. 195,000 Einwohner
   4 Kreise: Fulda. Hünfeld. Hersfeld. (isolirt) Schmalkalden. 11 Aemter.
4. **Provinz Hanau** 27 □ M. 90000 Einw.
   4 Kreis: Hanau. Gelnhausen. Salmünster. Schlüchtern. 10 Aemter.

Erklärung der Zeichen:

- STÄDTE über 15000 Einw.
- Städte zw. 5000 bis 15000 E.
- Städte zw. 2000 bis 4000 Einw.
- Städte unter 2000 Einwohner
- Marktflecken
- Dorf mit Kirche
- Dorf
- Bergwerk
- Hof
- Schloss
- Ruine
- Kloster-Stift
- Mineralwasser (Bäder)
- Poststation

Kreis Schaumburg.

UMGEGEND von CASSEL.

Stich, Druck und Verlag der geographischen Anstalt des Bibliographischen Instituts zu Hildburghausen.

in Stahl gest. v. C. Ehrlicht.

HERZOGTHUM
BRAUNSCHWEIG
1839.
Erkl. der Zeichen u. Abkürzungen
STAEDTE von 20000 und mehr Einwohner
STAEDTE von 10000 bis 20000 Einw.
Staedte von 5000 bis 10000 Einw.
Staedte von weniger als 5000 Einw.
Marktflecken
Kirchdörfer
Dörfer ohne Kirche
Vorwerken, einzelne Höfe
Einzelne Häuser
Schlösser
Ruinen
Klöster u. Stifter
Warten u. Thürme
Eisen Hütten
Kupfer
Silber
Blei
Kunststrassen
Hauptstrassen
Nebenstrassen
Dämme
Stollen
Teiche
Canäle u. Gräben
Flüsse und Bäche
Klippen Felsen und Höhlen
Berge
B bedeutet Berg hsn. hausen
B. Buch
T. Teich
Gr. Gräben
Gr. Groos
Kl. Klein
K. Krug
Ob. ober
Nd. Nieder
Unt. Unter
Bfr. Bauerschaft
df. dorf
Hütten
Grenzen
Angrenzende Länder
Preussisch
Hannöverisch
Sachsen-Weimarisch
Waldeckisch
Anhalt-Bernburgisch
Lippe-Detmoldisch
Schaumburg-Lippisch
Schwarzburgisch
Ehr. Hessisch
Anhalt-Dessauisch
Anhalt-Cöthensch
Farben Erkl. des Herzogthums:
der Wolfenbüttelsche District
der Schöningensche District
der Harzdistrict
der Communionharz
der Leinedistrict
der Weserdistrict
der Blankenburger Distr.
Das HERZOGTHUM BRAUNSCHWEIG ist in 6 Kreisdirectionen eingetheilt, welche 2 Stadtgerichte und 23 Amtsgerichte umfassen und enthielt 1835 73⅞ □ Meilen, 250512 Einwohner.
I. Kreisdirection Braunschweig 11¼ 58,326
1 Stadtgericht Braunschweig
2 Amtsgericht Vechelde
3 " Riddagshausen
II. Kreisdirection Wolfenbüttel 11¾ 49,831
4 Stadtgericht Wolfenbüttel
5 Amtsgericht Saldern
6 " Wolfenbüttel
7 " Harzburg
8 " Scheppenstedt
III. Kreisdirection Helmstedt 15¾ 49,822
9 Amtsgericht Helmstedt
10 " Schöningen
11 " Königslutter
12 " Vorsfelde
13 " Calvörde
IV. Kreisdirection Gandersheim 11¾ 37,685
14 Amtsgericht Gandersheim
15 " Seesen
16 " Greene
17 " Lutter a. Barenbg.
V. Kreisdirection Holzminden 13⅜ 35,926
18 Amtsgericht Holzminden
19 " Eschershausen
20 " Stadtoldendorf
21 " Ottenstein
22 " Thedinghausen
VI. Kreisdirection Blankenburg 9½ 18,922
23 Amtsgericht Blankenburg
24 " Hasselfelde
25 " Walkenried
Maas stäbe:
Braunschweigsche Polizeimeilen
Geographische Meilen
26 40 östl. v. Ferro
Nach d. Orig. v. Carl Hoeckner.
Stahlstich aus der Schwerdfurter Orginalatl. d. k. Bibliogr. Instituts.
Meyer's Univ. Atl. № 66.
Namen Liste der Berge des Harzes, welche in der Karte mit Zahlen angegeben sind:
1 Brocken 2 Heinrichshöhe 3 Brandklippen 4 Zeterklippen 5 Königs E. 6 Hoppenstiche 7 Schurfenstein 8 Mittel B. 9 Ahrenberg B. 10 Ehrn B.
11 Ziegenrücken 12 Stiefmutter 13 Winter B. 14 Lerchenköpfe 15 Ochsen B. 16 Winter B. 17 Winter B. 18 Bern B. 19 Hettenkopf B. 20 Bruchberg B. 21 Sösther 22 Schwarzerklipp 23 Brandberg 24 Bärenhöhle 25 Oder B. 26 Ehrne B. 27 Dreiannen B. 28 Dietrichs-kopf 29 Hirtlerkopf 30 Birken B.
31 Heiligen B. 32 Bielshöhle 33 Mühlen B. 34 Bärenhöhle 35 Achrenkopf 36 Pforten B. 37 Hoyerstein 38 Hölle 39 Dreiannen Hohnekl. 40 Hohne B.
41 Arbeyerklippe 42 Feuerteichklippen 43 Horn B. 44 Horn B. 45 Horn B. 46 Falgen B. 47 Hilmar B. 48 Hane B. 49 Buchen B. 50 Eipen B.
51 Barken B. 52 Papenkopf 53 Hammerhöhle 54 Brand B. 55 Rosstrappe 56 Teufelsmauer 57 Regenstein 58 Teufelsmauer 59 Stein B. 60 Eich B.
61 Knigge B. 62 Barkoppe 63 Ram B. 64 Brunnenhöhle 65 Blankenhöhle 66 Zeltel B. 67 Tanzplatz 68 Teufelsmauer 69 Regenstein 70 Hockenstein
71 Wenigarteneich 72 Seeloch 73 Zwiebeln B. 74 Auer B. 75 Hellinger B. 76 Teufels B. 77 Mägdetrappe 78 Hahns B. 79 Hahnskopf 80 Piessen B.
81 Koh B. 82 rothen Kopf 83 Buch B. 84 Struth 85 Evergreen B. 86 Kaiserwo B. 87 Sonnen B. 88 Kahlen B.
89 Hagen 90 Beinschuh 91 Bruch B. 92 Steinkopf 93 Ahrenberg 94 Spitze B. 95 Ockerstein 96 Acker 97 Reh B. 98 Rehberg 99 Waldgrunde 100 Dreiten B.
101 Tief B. 102 Dr. Mittel B. 103 Steinkopf 104 Spitze B. 105 Horne B. 106 Eichel B. 107 Winter B. 108 Bocks B. 109 Sonnen B. 110 Kahlen B.
111 Kuh B. 112 Grossmutterkopf 113 Herz B. 114 Spitze B. 115 Teufels B. 116 Sand B. 117 Sangen B. 118 Heiligenstock 119 Gr. Breiten B. 120 Breitenthalskpf.
Angabe der Höhe mehrer Puncte des Harzes über den Spiegel der Ostsee in Pariser Fuss
Brocken 3490 Heinrichshöhe 3766 Brandklippen 3761 Bruch B. 3048 Ahrenberg 2946 Winterberg 2737 Ehrn B. 2632 Feuerstein 2650 Horn B. 2667 Schurfe (Pk.) 2658 Mittel B. 2723 Ahrenberg (Pk.) 2704 Ehrn B. 2684 Hohnekl. 2658 Ehrn B. 2058
Winter B. 3400 Hirtlerkopf 3356 Schurfe (Pk.) 3358 Schurfe (Pk.) 3358 Ehrn B. 3358 Ehrn B. 3358 Ehrn B. 3358 Ehrn B. 3358 Ehrn B. 3358 Ehrn B. 3358
Clausthal 1955 Bielsh. B. 1639 Winter B. 1307 Grund 984 Hanzingerode 762 Eichel B. 1639 Zorge 1307 Bruch H. 984 Hermannsgrube 762 Andreasberg 1083 Friedrichshütte 1830 Lautenthal 1290 Sachsa 947 Ilsenburg 696 Zellerfeld 1873 Tanzplatz 1464 Scharfenstein (Ruine) 1942 Goslar 938 Nordhausen 657 Wernigerode 1358 Telemann 1236 Rothenstein 1236 Elbingerode 1472 Ilsenburg 1010 Hüttenhaus 696 Braunlage 1464 Elbingerode 1472

Stich, Druck und Verlag der geographischen Anstalt des Bibliographischen Instituts zu Hildburghausen.

Maasstäbe für die Haupt-Karte: Geograph. Meilen, 15 auf 1 Grad; Französische Meilen, 25 auf 1 Grad

Klöster · Schlösser · Ruinen · Bäder

Maasstäbe für die Pläne: München · Stuttgart · Carlsruhe · Stunden

Erklärung der Ortszeichen: ▪ Staaten Hauptstädte, ohne Rücksicht auf Grösse. ◎ NÜRNBERG, Städte über 35,000 E. ◎ Würzburg, Städte über 20,000 E. ○ Gotha, Städte über 10,000 E. ○ Forchheim, Städte über 4000 E. ○ Amorbach, Orte unter 4000 Einw.

Meyer's Schulatlas, Suppl. für Neue Geogr. No. 5.
Meyer's Atlas in 64 Karten, No. 44.

Erklärung der Farben und Uebersicht der Staatlichen Verhältnisse.

Ganze Staaten.

I. Königr. Bayern.
1389 □ Meilen und 4,200,000 E. in 8 Kreisen, näml:
1, Isarkreis – MÜNCHEN
267 □ M. 620,000 E. – 100,000 E.
2, Unterdonaukreis – Passau
161 □ M. 420,000 E. – 10,500 E.
3, Regenkreis – Regensburg
177 □ M. 425,000 E. – 26,000 E.
4, Obermainkreis – Bayreuth
161 □ M. 540,000 E. – 13,500 E.
+ 5, Rezatkreis – Ansbach
149 □ M. 540,000 E. – 12,000 E.
6, Oberdonaukreis – Augsburg
182 □ M. 510,000 E. – 34,000 E.
+ Kaulsdorf isol. b. Saalfeld
7, Untermainkreis – Würzburg
170 □ M. 560,000 E. – 21,000 E.
8, Rheinkreis – Speyer
102 □ M. 520,000 E. – 6,580 E.
Staatseinkünfte: 29 Mill. Guld.
Staatsschulden: 130 Mill. Guld.
Gesammtvermögen: 3000 Mill. Guld.
Bodencultur: 17/20

II. Königr. Würtemberg.
359 □ Meilen und 1,630,000 E. in 4 Kreisen, näml:
1, Neckarkreis – STUTTGARDT
66¼ □ M. 470,000 E. – 35,000 E.
2, Schwarzwaldkreis – Reutlingen
84 □ M. 450,000 E. – 12,000 E.
3, Jaxtkreis – Ellwangen
96½ □ M. 320,000 E. – 3,000 E.
4, Donaukreis – Ulm
111¼ □ M. 390,000 E. – 13,000 E.
Staatseinkünfte: 10 Mill. Guld.
Staatsschulden: 26 Mill. Guld.
Gesammtvermögen: 1000 Mill. Guld.
Bodencultur: 9/10

III. Grossherzth. Baden
280 □ Meilen und 1,200,000 E. in 4 Kreisen, näml:
1, Seekreis – Constanz
180,000 E. – 6000 E.
2, Ober-Rheinkr. – Freiburg
320,000 E. – 13,000 E.
3, Mittel Rheinkr. – CARLSRUHE
400,000 E. – 20,000 E.
4, Unter Rheinkr. – Mannheim
300,000 E. – 24,000 E.
Staatseinkünfte: 9 Mill. Guld.
Staatsschulden: 12 Mill. Guld.
Gesammtvermögen: 800 Mill. Guld.
Bodencultur: 9/10

IV. Fürst. Hohenzoll. Hechingen
5¼ □ M. 18,000 E.
Resid. HECHINGEN 3000 E.

V. Fürst. Hohenzoll. Sigmaringen.
19 □ M. 42,000 E.
Resid. SIGMARINGEN 1000 E.

Angränzende Länder.

Kgr. Sachsen	Hs. Darmst.	K. Preussen
Herz. Sachsen	Kurhes.	Frankfurt
Oestreich	Schwarzb.	Homburg
Schweiz	Reuss	Olden-burg
Frankreich	Nassau	

Östlich von Ferro

Grundriss von WEIMAR

Grundriss von JENA

Gross-Herzogthum
SACHSEN-WEIMAR
und
EISENACH
1836

Entw. u. Gez. v. Carl Hoecker.

Statistische Notizen.

I. Fürstenthum Weimar, oder Weimarischer Jenaischer und Neustädter Kreis
96 □ M. 163,852 Einw. in 16 Ämter:

1 Amt Allstedt
2 . Berka
3 . Blankenhayn
4 . Bürgel
5 . Buttstedt
6 . Dornburg
7 . Gr. Rudestedt
8 . Ilmenau
9 . Jena
10 . Neustadt
11 . Oldisleben
12 . Rossla
13 . Vieselbach
14 . Weida
15 . Weimar

II. Fürstenthum Eisenach, oder Eisenacher Kr.
21 □ M. 74,911 Einw. in 9 Ämter:

1 Amt Gravenberg mit Frauensee
2 . Creuzburg
3 . Dermbach
4 . Eisenach
5 . Geisa
6 . Gerstungen
7 . Kaltennordheim
8 . Lichtenberg (Ortheim)
9 . Vach mit Lengsfeld und Völkershausen

Zeichen-Erklaerung:

STAEDTE von 20000 und mehr Einw.
STAEDTE von 10000 . .
Staedte von 5000 . .
Staedte von weniger als 5000 Einw.
Marktflecken
Kirchdörfer
Dörfer ohne Kirche
Ausgedehnte Dörfer
Weiler
Vorwerke und einzelne Höfe
Schlösser
Verfallene Schlösser und Ruinen
Glashütten
Einzelnes Haus
Bethaus
Chausseen
Landstrassen
Communicationsstrassen
Canäle u. Gräben
Flüsse
Berge
Landes- Grenzen
Amts
Abgedeutet Amt
df. . . dorf
B. . . Berg
. . . Meiningen-Hildburghausisch
. . . Coburg-Gothaisch
. . . Schwarzburgisch
. . . Altenburgisch
. . . Reussisch
. . . Königlich Sächsisch
. . . Preussisch
. . . Kur-Hessisch

Geographische Meilen.

Stahlstich (Direction v. Kleinknecht) aus der Schweinfurter Geographischen Graviranstalt des Bibliographischen Instituts zu Hildburghausen, Amsterdam und New York.

29 30

Die Herzogthümer
ANHALT
Dessau, Cöthen u. Bernburg
1837.

Geogr. Meilen.

Erklärung der Zeichen, Schriften, Abkürzungen und Farben.

STAEDTE von 20,000 u. mehr Einw. STAEDTE v. 10,000 bis 20,000 E. Städte v. 5000 bis 10,000 E. Städte unter 5000 E. Marktflecken Kirchdörfer Dörfer ohne Kirche Weiler u. einzelne Höfe Schlösser Ruinen Gasthäuser einzelne Häuser einzel. Kirch.
Forst u. Jagd Häuser Warten u. Thürme Wind u. Wasser Mühlen, Eisen, Blei Silber u. Kupfer Hütten, Hafner Post Aemter u. Expeditionen Grenzen Kunststrassen Landstrassen Nebenstrassen Dämme Gewässer Wald Wiesen Felsen.
Abkürz. B.=Berg B.=Bach Z=Ziegel. KO=Kalk Ofen PH.=Pech Hütte
Herzogth. Anhalt Dessau Herzogth. Anhalt Bernburg Herzogth. Anhalt Coethen. Königr. Preussen. Königr. Hanover Herzogth. Braunschweig.

Statistische Notizen:

Herzogthum Nassau 92 ¼ □ Meilen, 358456 Einwohner, 31 Städte, 36 Marktflecken, 816 Dörfer in 28 Aemter

1. Braubach 2. Diez 3. Dillenburg 4. Eltville 5. Hachenburg 6. Hadamar 7. Herborn 8. Hochheim 9. Höchst 10. Idstein 11. Königstein 12. Langenschwalbach 13. Limburg 14. Marienberg 15. Meudt 16. Montabaur 17. Nassau 18. Nastätten 19. Reichelsheim 20. Rennerod 21. Rüdesheim 22. Runkel 23. St. Goarshausen 24. Selters 25. Usingen 26. Wehen 27. Weilburg 28. Wiesbaden

Stahlstich (Direction v. Kleinknecht) aus der Schweinfurter Geographischen Graviranstalt des Bibliographischen Instituts zu Hildburghausen, Amsterdam u. Philadelphia.

Stahlstich aus der Schweinfurter Geograph. Graviranstalt des Bibliograph. Instituts zu Hildburghausen Amsterdam u. New-York.

BELGIEN und LUXEMBURG. 1838.

Entwurf, Gez. u. Pr. v. Ltn. Renner.

ANTWERPEN.

BRÜSSEL.

LÜTTICH.

GENT.

STATISTISCHE NOTIZEN:

Belgien enthält:

Provinzen:	□Meil.	Einwohner
1. Antwerpen	51⅞	339974
2. Brabant	59⅞	556146
3. Ost Flandern	54,5	735988
4. West Flandern	58,8	601678
5. Hennegau	67,8	604957
6. Namur	66⅞	212725
7. Lüttich	53,0	369937
8. Limburg	46,0	180161
Im Ganzen:	457,9	3614522

Luxemburg begreift:	□Meil.	Einwohner
Bclg. Belgischer Theil	74,5	172469
Holl. Holländischer Theil	51,7	119682
Im Ganzen:	126,2	292151

Schrift- und Zeichen-Erklärung:

- HAUPTSTADT
- Städte über 10000 Einwohner
- Städte über 3000 Einwohner
- Städte unter
- Flecken & Schlösser & Klöster
- Dörfer und Weiler

Maasstäbe:

10 geogr. Meilen 15–1°
Niederl. Lieues 13,646–1°
25 franz. Lieues 25,013–1°

1 2 3 4 5 6 7 8000 Paris. Fuss
Maasstab für die Pläne. oder etwa ½ Stunde.

Stahlstich (Direction v. Kleinknecht) aus der Schweinfurter Geographischen Gravir-Anstalt des Bibliographischen Instituts zu Hildburghausen, Amsterdam u. Philadelphia.

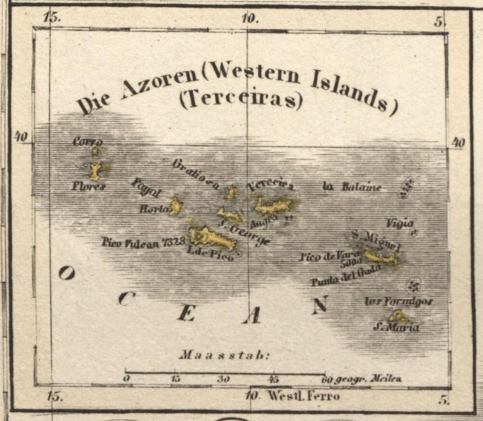

PORTUGAL
und die
AZOREN.
1839.

Entw. u. gez. v. Art. Pr. Ltn. Renner

Schrift- und Zeichen-Erklärung:

- HAUPTSTADT der Provinz.
- Bezirks Hauptort.
- Provinzial Stadt.
- Flecken.
- Dörfer und Weiler.

Politische Eintheilung Portugals:

Portugal besteht aus folgenden Provinzen:

I.	1. Entre Duero et Minho	360	M. 600,000	Einwohn.
	2. Traz os Montes	260	520,000	
	3. Beira	420	1000000	
	4. Estremadura	460	M. 750,000	Einwohn.
	5. Alentejo und	500	300,000	
II.	6. dem Königreiche Algarvien	130	130,000	
III.	den Azorischen Inseln	52	215,000	

Maasstäbe:
Für die Charte: 0. 1. 2. 3. 4. 5. 10 geogr. Meilen 15=1°
0. 1. 2. 3. 4. 5. 10. 15 portug. Legoas 19,971=1°
Für die Kartons: 0. ½ 1 2 geogr. Meile

Stahlstich (Direction v. Kleinknecht) aus der Schweinfurter Geograph. Graviranstalt des Bibliographischen Instituts zu Hildburghausen, Amsterdam u. Philadelphia.

Stich, Druck und Verlag der geogr. Anstalt des Bibliographischen Instituts zu Hildburghausen.

G. Metzeroth sc.

KÜSTENLÄNDER des SCHWARZEN MEERES

1838.

Entw. u. gez. v. Pr. Lieutenant.

Farben-Bezeichnungen:
- Russische Provinzen
- Türkische Länder
- Österreichische Staaten
- Persische Grenze

DAS SCHWARZE MEER

DAS ASOWSCHE MEER

Maasstäbe:

30 geographische Meilen 15=1°

300 russische Werst 104,331=1°

300 türk. Berri 66672=1°

Stahlstich (Direction v. Kleinknecht) aus der Schweinfurter Geographischen Graviranstalt des Bibliographischen Instituts zu Hildburghausen, Amsterdam, u. Philadelphia.

SÜD-AMERICA
1830
Geogr. Meilen
50 100 200 300
von Ferro
MEXICO
CENTRO AMERICA
WEST INDIEN
CARAIB. MEER
VENEZUELA
COLUMBIA
GUYANA
Engl. Holl. Franz.
PERU
BRASILIEN
BOLIVIA
PARAGUAY
CHILI
LA PLATA
PATAGONIEN
Magalhaens Land
Feuerland
Pampas
GROSSER OCEAN
ATLANTISCHER OCEAN
AFRICA
Aequator
Jamaica
Portorico
S. Domingo
Barbuda
Guadeloupe
Dominica
Martinique
S. Lucia
Barbados
Granada
Tabago
Trinidad
Curaçao
Caracas
Cumana
Orinoco
Amazonenstrom
Rio Negro
Rio de la Plata
Buenos Ayres
Montevideo
Asuncion
Chuquisaca
Lima
Quito
Bogota
Panama
Guatimala
Mexico
Vera Cruz
Acapulco
Honduras Bay
Gallapagos Ins.
Falsches C.
C. Blanco
C. Roque
C. Frio
C. Horn
Rio de Janeiro
St. Paulo
Maranhao
Para
Pernambuco
Bahia
Minas Geraes
Goyaz
Matto Grosso
Rio Grande do Sul
Ins des Grünen Vorgebirges
Ascension
Georgien
Falklands Ins.
Staaten I.
Ins de S. Félix
Ins de Juan Fernandez
Chiloe
Valparaiso
Conception
Arequipa
Truxillo
Guayaquil
Panama
Maracaybo
Cumana
Trinidad
Barbados
Martinique
Guadeloupe
Portorico
Jamaica
S. Domingo
Honduras Bay
Vera Cruz
Acapulco
Mexico
Guatimala

Stich, Druck und Verlag der geographischen Anstalt des Bibliographischen Instituts zu Hildburghausen.

Südlichster Theil von AMERICA

enthaltend

BOLIVIA, das südliche BRASILIEN, PARAGUAY, Chile, La Plata, Cisplatina und PATAGONIEN.

1834.

Provinzen in Chile

1. Coquimbo
2. Aconcagua
3. Santiago
4. Colchagua
5. Maule
6. Concepcion
7. Valdivia
8. Chiloe

Abkürzungen

B. Bay (Baeen)
C. Cap } Vorgebirge
V. Point (Spitze)
P. Pto Porto (Hafen)
Vla Villa (Stadt)
Fl Fort
L. Laguna (See Untiefe)
V. Volcan
Sra Sierra } Gebirge
Sto Salto } Wasserfall

Da wo die Provinz-Namen nicht eingestochen sind, führen diese die Benennungen ihrer unterstrichenen Hauptstädte

Maasstaebe



BRITISCHES NORD-AMERICA

Gezeichnet nach Aufnahme der Hudsons-Bay-Compag, Parry, Franklin, Beechey, Graab, J. Ross & Back, vom HAUPT. RADEFELD

1839.

ASIA

RUSSISCHES AMERICA

Grenze seit 1825

Cooks River

Behrings Strasse

Beechey Küste

Franklins Esquimaux Küste

Richardsons Esquimaux Küste

Barrow Str.

Lancasters Str.

Sir Thom. Smiths Sund

PARRY INSELN

Melville I.

Banks Land

Wellington Channel

Baffins Bay

Prince Regents Inlet

Fury Str.

Hecla Str.

Fitzgerald B.

BOOTHIA FELIX

COCBURN I.

Clyde

Admiralty Inlet

Navy Board Inlet

Gifford

Maconochie I.

Melville Peninsula

Repulse Bay

Wager B.

Chesterfield Inlet

Southampton I.

Mercy B.

Seahorse Is.

Evans Entr.

Marble I.

Nottingham I.

Roes Welcome

HALBINSEL MELVILLE

Baffins Bay

DAVIS STRASSE

Cumberland Str.

Frobisher Str.

CUMBERLAND

Hudsons Str.

HUDSONS BAY

Sleepers I.

Portland I.

Portland Str.

Hopewell Is.

George I.

Baker's Dwarf

Mansfield Sd.

Thomson Harb.

Mosquito B.

Resolution

Hottons Road

Button Is.

Rowes Welcome

Frozen Str.

Fox Chan.

Southampton I.

Nottingham I.

Mansfield Sd.

Grönland

Grönlands-Meer

Ostgrönländische Küste

Scoresby Land

Liverpool Land

Clavering I.

Shannon I.

Traill I.

Geographical Nore

Werner B.

Lindenow Fjord

Prince Christian Sd.

Cape Farewell

Cape Desolation

Cape Walsingham

Cape Mercy

Cape Dorchester

Cape Weston

Cape Resolution

Cape Chidley

Cape Wolstenholme

Cape Smith

Cape Jones

Cape Sabine

Cape Ann

Cape Cod

Cape Race

Cape Ray

Cape Breton

Cape Tormentine

Cape Gaspé

Cape Rosier

Cape Chat

Cape Rozier

Cape Tourmente

Cape Diamond

Cape Tribulation

Cape Henrietta Maria

Cape Hope

Cape Perpetuity

Cape Comfort

Cape Hannah

Cape Jackson

Cape Hay

Cape Hawke

Cape Hurd

Cape Dundas

Cape Barrow

Cape Clarence

Cape Bunny

Cape Leopold

Cape Walker

Cape Hurst

Cape Caryl

Cape Alexander

Cape Parry

Cape Dalhousie

Cape Dunbar

Cape Byron

Cape Warrender

Cape Kater

Cape Dudley Digges

Cape Farquhar

Cape Searle

Cape Graah

Cape Bryan

Cape Walsingham

Cape Tuscarora

Cape Turnagain

Cape Herschel

Cape Bathurst

Cape Parry

Cape Lyon

Cape Barrow

Cape Halkett

Cape Simpson

Cape Beaufort

Cape Franklin

Cape Lisburne

Cape Thompson

Cape Prince of Wales

Cape Espenberg

Cape Krusenstern

Cape Blossom

Cape Beechey

Cape Sabine

Cape Deception

Cape Disappointment

Cape Flattery

Cape Mendocino

Cape Orford

Cape Blanco

Cape Gregory

Cape Foulweather

Cape Decision

Cape Fox

Cape Muzon

Cape Chacon

Cape Edward

Cape Ommaney

Cape Spencer

Cape Fairweather

Cape Hinchinbrook

Cape Elizabeth

Cape Douglas

Cape Newenham

Cape Vancouver

Cape Romanzoff

Cape Nunivak

Cape Rodney

Cape Corwin

Cape Prince of Wales

Cape Dyer

Cape Mercy

Cape Walsingham

SENEGAMBIEN
SUDAN und OBER-GUINEA
1832

Das Senegal-Delta oder das Land WALLO

Meridian von Ferro

Der Aequator

Wendekreis des Krebses

Abkürzungen

B Bay auch Berg	O Oase	(P) Portugisische	Niederlassung
Br Brunnen	S See	(S) Spanische	
F Fluss	Sz Salzig	(F) Französische	
H Halbinsel	Sp Spitze Erdzunge	(E) Englische	
I Insel	V Vorgebirge Cap	(H) Holländische	
K Küste	W Wald	(D) Dänische	
		(NA) Amerikanische	

Entdeckungs-Reisen

- Park 1795 & 96
- Park Rückkehr 1797
- Park 2te Reise 1805
- Mollien 1818
- Laing 1822
- Denham u. Clapperton 1822 & 24
- Clapperton 1826
- Lander 1826

Druck und Verlag der geographischen Anstalt des Bibliographischen Instituts zu Hildburghausen.

SÜD-AFRICA
1851
Gez. v. Ltn. Reuter.
P. Portugiesische
S. Spanische
F. Französische
E. Englische
Niederlassungen
Abkürzungen:
B. Baj auch Berg
Bk. Bank im Meere
F. Fluss
Font. Brunnen
H. Hafen
H.I. Hafbinsel
I. Insel
Sp. Erdzunge Spitze
V. F. Vorgebirge
Meridian von Paris
der Aequator
Wendekreis des Steinbocks
Gr. Sümpfe? Ursprung des Zaire?
Gr. Wüste
Hochebene
Gebirge
Caffern
Buschmänner
Hottentotten
Namaquas
Colonie des Cap
Dambaras
Monjous
Mozambique
Madagascar
Comoro
Mascarenhas Inseln
Ascension I.
Tristan de Acunha
I. Bouvet
Amsterdam
St. Paul
Kerguelens Land
ARCHIPEL nord östlich von MADAGASCAR
SÜD-SPITZE von AFRICA
Stich Druck und Verlag der geographischen Anstalt des Bibliographischen Instituts zu Hildburghausen.
Gustav Metzeroth sc.

Stich Druck u. Verlag der geographischen Anstalt des Bibliographischen Instituts.
in Hildburghausen.

Vergleichende Übersicht bekannter Höhen und Orte der Erde über der Meeres-Fläche. 1834.

Meyer's Atlas in 64 B. No. 45.
Meyer's Schulatlas. Suppl. No. 9. No. 6.



Scand. Alpen. Brit. I.

Scandin. Alpen, Island, Spitzb.		
1. Die schwarz. Sp. in Dpfsk.	Tirö	743
2. Der Fernass in Dpfsk.	Str. Kar.	839
3. Der Schnafell Jökul	Isl.	804
4. Der Hekla	Pole. Isl.	339
5. Nor Ungerne		1216
6. Skarfs-Eland		1217
7. Snohatten		1286
8. Sogne Field		1218
9. Kiöl - Field		1069
10. Sulitelma (Lapl.)		960
11. Sylfingen (Schwed.)		900
12. Snee - Brae		1600
13. Sule - Stat		915
14. Omnglos		663
15. Aller'shadt v. Adelst		810
16. Meidelskeegn (b. Raseath.)		758
Britische Inseln:		
17. Ben - Nevis (Schott.)		4220
18. Cruachsich		4167
19. Cshirvaargh (Ireland)		700
20. Ben - Lawers (Schott.)		4235
21. Ben - More (desgl.)		3695
22. Snowdon (Wales)		3588
23. Shehelien		3533
24. Ben - Lemond (Schott.)		3240
25. Skiddaw (Engl.)		3170
26. Cheviot Oebirge (desgl.)		2470
27. Prevaide-Bencen (Sgl.)		2402
28. Ingleborough (desgl.)		2268
29. Lendshills (desgl.)		2004
Alpen:		
30. Mont Blanc (Pennin.)		2462
31. Mont Rosa (desgl.)		2160
32. Mont Cevon (desgl.)		2308
33. Finster - Aarhorn (Be.)		2200
34. Jungfrau (Berner)		2145
35. Mönch (desgl.)		2105
36. Schreckhorn (desgl.)		2083
37. Riger (desgl.)		2029
38. Mont Terme		2027
39. Orbster (Spitze)		2019
40. Gross - Glockner (Nor.)		1927
41. Monte - Viso (Berner)		1960
42. Brait-Horn		1852
43. Wetterhorn (desgl.)		1909

Alpen.

44. Leeran (Oreg.)		1909
45. Blümlisalp (Berner O.)		1939
46. Ar-Eis (desgl.)		1892
47. Bettelhorn (desgl.)		1861
48. Fischbachhorn		1854
49. Pidi		1832
50. Mont Genevre (Cottische)		1843
51. Hoher Narr (Nor.)		1811
52. Breyerhorn (desgl.)		1800
53. Hoch-Horn (desgl.)		1778
54. Stellberg (Grabh.)		1743
55. Terglow (Carn.)		1747
56. Bletscher v. Imbin		1720
57. Regelberg (Graub.)		1713
58. Scher - Horn		1698
59. Ankogl (Nor.)		1627
60. Bernardino (Rhät.)		1585
61. Mont Pnet		1578
62. Das Gries - Horn (Legon)		1557
63. Tschingelberg (Rhät.)		1368
64. Pelve du Midi (Eldet Pirm.)		1357
65. St Gotthard (Lepont.)		1537
66. Buchstein (Nor.)		1516
67. Sollstein (Rhät.)		1478
68. Mont - Cenis (Oreg.)		1445
69. Grimsel		1414
70. Fellenita (Graub.)		1302
71. Santis		1263
72. Hospitium, d. Gotth.		1065
73. Bremer (Rhät.)		1069
74. St. Ferran (Picard. d. Fisa)		1024
75. Julapen (Graub.)		1028
76. Rottenmanner Tauern		998
77. Mondmanerthauern		954
78. Rizi		912
79. Radstädter Tauern		876
80. Ruffi		872
81. Brider v. Leuck		774
82. Semering		559
83. St. Gallen		394
84. Chur		371
85. Bern		1789
86. Iverdun		1744
87. Genf		782
88. Genfer See		1187
89. Tiefster Punkt d. Genf. S.		1132

Mittel - Europa.

Alpenpässe:		
90. Gevin Pass	Tiris.	1779
91. Stilser Joch		1326
92. Furka		1178
93. Gr. St Bernhard		1178
94. Berg. Albula		1178
95. Col de la Seigne		1067
96. Col de Ferret		1040
97. Kl. St Bernhard		1024
98. St Gotthard		1060
100. Simplon		1020
101. Mont Genevre		1040
102. Obligen		998
103. Col de Tende		718
104. Brenner		728
Mittel - Europa:		
105. Jural (Karp.)		1502
106. Radosch-Kolom Kab.)		1500
107. Lomnitzer Spitze (Karp.)		1431
108. Königsmarkt		1310
109. Brylowan (Karp.)		1303
110. Lipsh (Karp.)		1300
111. Rohycnat (Erdäy Kely)		1295
112. Rohosch		1238
113. Tchatz (Karp.)		1067
114. Rubin Ouru		1054
115. Rücken d. Urwan (Karp.)		1053
116. Riesen-od. Schneekappen (R.)		1050
117. Czernah (Karp.)		1000
118. Grüne See (Karp.)		1000
119. Liza (Karp.)		998
120. Feldberg (Schwarzw.)		998
121. Turmmühube (Jud.)		1048
122. Belchen		1046
123. Gr. Schneeberg (Syd.)		1046
124. Ber. Feldberg (Esh. M.)		1000
125. Spitzberg (Schwarzw.)		984
126. Arber (Böhm. W.)		1824
127. Kreiberg (Sächs. Erzgb.)		1643
128. Schneeberg (Erzgeb.)		1600
129. Hohe Rule (Glatz. Geb.)		1354
130. Rochelberg (Böhm. W.)		1337
131. Richelberg (Erzg.)		1332
132. Seeberg (Thür.)		1321
133. Brocken		1495
134. Turkhöhe (Riesengb.)		1463

Apenninen. Jurat. Jura. Voges. Cev. M.ts Dores Pyrenäen. Fr. Spanien.

135. Schneeberg (Bologn.)		1537
136. Hohe Mense (Sard.)		1500
137. Schneekopf (Thür. W.)		1516
138. Auerberg (Erzg.)		1513
139. Auersberg (Erzg.)		1515
140. Brocken		1500
141. Inselsberg (Thür. W.)		1500
142. Brausberg (Lahn)		1472
143. Feldberg (Taun.)		1451
144. Donnerschild (Kahn)		1406
145. Meisner		1366
146. Petersberg (Hesse)		1354
147. Petersberg (Thür.)		1349
148. Ohn		1346
149. Regensburg		1344
150. Olatz		1328
151. Ob-Ulz		1328
152. Bautzen		1326
153. Prag		1320
154. Wien		1320
155. Breslau		1320
156. Berlin		1320
Apenninen:		
157. Elma (Pole. Sicil.)		1692
158. Monte Corallo		1488
159. M. Corno (Gransasso)		1489
160. M. Amaro		1428
161. M. Rotondo (Orv.)		1377
162. Chianing. Gebirge		1341
163. Bolon d. Musce		1320
164. Neb. von Aravair		1320
165. Ballon de Servance		1320
166. Ballon de Lure		1320
167. Höhe von Thau		1318
168. Rohrenkopf Oebirge		1318
169. Mont d. Armant		1317
170. M. Saint - Arnoux		1308
171. M. Parmon		1308
172. Langres		1294
173. Colmar		1294
174. Strasburg		1294
Cevennen:		
175. Le Mesin		909
176. Puy - Mary		849
177. La Margueride		772
178. La Lozere		764

Asien.

Spanien u. Portugal:		
256. Gambre de Mulhacen		1815
257. Picorco de la Fabla		1703
258. Gamara. Pass		1703
259. Sierra Nevada		1700
260. Pic Pegnata Ota		1700
261. Sierra de Monterinho		1677
262. Sierra de Estrella		1600
263. Puerta de Guadarama		1600
264. San Ildefonso Palast		1583
265. Aranjuez		1200
266. Gibraltar Felsen		1224
ASIEN.		
1. Dhawalagiri		4390
2. Tawahe		4026
3. Tschamalari		4065
4. Jamautri		3967
5. Badrinath		3666
6. Kedarnath (Ganges Q.)		3546
7. Peloha od. Kamar (Gan.)		3546
8. Elbarrez (Gauc.)		3546
9. Blutschwitzer (Kamtsch.)		3546
10. Nitti Ghaut (Pass)		2628
11. Buddeck (Gauc.)		2628
12. Hochebene v. Tuba		2334
13. Himalaya Oebirge Paß		2462
14. Dschedsch. Geb. (China)		1960
15. Olymp (Malacca)		1900
16. Ararat (Armenien)		1768
17. Inlitschet (Illiri)		1678
18. Parnassus (Ins. Banca)		1573
19. Awatscha (Pole. Kamschat.)		1538
20. Timor - Manch		1500
21. Mt. Lin. Geb.		1282
22. Teidare (Stadt)		1232
23. Pic v. Jesse (Japan)		1184
24. Pic Adam (Ins. Ceilon)		1164
25. Reiko Afui		1081
26. Norgen (Dorf Gauc.)		940
27. Ida (Insel Türket)		917
28. Thal v. Nepaul		604
29. Per Goby		534
30. Amanerir (Stadt Gauc.)		402
31. Hochebene v. Mysore		342
32. Carmel		342
33. Thabor		313

Oceanien. Africa.

34. Steppe der Buchuren		146
35. Gasp. See unt. d. M. Fl.		50
OCEANIEN.		
1. Moerna - Roa (Sandw. Ins.)		2577
2. Egmont (N. Seeland		2371
3. Ophir (Ins. Sumatra)		2011
4. Sumiru (auf Java)		1933
5. Orumumberg (Bashelli)		1500
6. M. d. Arark (N. Guinea		1483
7. Opte (auf Java)		1320
8. Ararat		1320
9. Piton de Rauran (Mosbat)		1088
10. Blaue Berge (N. Holland)		1000
11. Schneeige Kuppe (Bl. Be. N. H.)		1000
12. Höchster Punkt v. Neu Seeland		1000
13. Bathhurst Ins. (Ins. Timor)		1000
14. Pisch Vuss (N. Holl.)		1000
15. Pitro de Arabers (Java)		1000
16. Campbell Pluss (N. Holl.)		1000
17. Cp. Pluss (desgl.)		1000
18. Piton de Watan (Carolin.)		1000
19. Georgen Ins (N. Holl.)		1000
20. Bathurst See (desgl.)		1000
AFRICA.		
1. Das Oeest Oebirge		2183
2. Kamel - Peiget (Barb.)		1968
3. Pic v. Tenerifa (canar. Pic.)		1980
4. Abchatimgetsch. Geb. (Mad.)		1900
5. Pitons de Pamatites (Ile Bourbon)		1900
6. Piemontezel Geb. (Ind. Br.)		1800
7. Pic auf d. Azoren		1737
8. Atlas Geb. (Nord Afr.)		1737
9. Pico de los Muchachos (C. Verd. I.)		1737
10. Pic St Antonio (Cap Verd. I.)		1737
11. Kerres Berge (Süd Afr.)		1658
12. Schneeberg (desgl.)		917
13. M. Loleru (I. Fernando)		917
14. Pico Ruivo (Madeira)		963
15. Atlas Passe		1737
16. Namberg (Süd Afr.)		423
17. Sierra Leone (Stadt)		423
18. Tiemberg (Helena)		426
19. Tschelé (desgl.)		426
20. Teufelsthal (Sierra Leone)		384
21. Ballaberg (I. Helena)		384
22. Löwenkopf (Süd Afr.)		370
23. St. Peter Geb. (I. Bourbon)		346
24. Tafelberg (Fory d. g. I.)		280
25. Pic de la Gröna (I. Pal.)		280
26. Longwood (I. Helena)		210
27. Flaweerapp (I. d. g. Hoff.)		210
28. Pyramide d. Cheops (Bod.)		70
AMERICA.		
Süd - America:		
1. Nev. de Grata S. A.		3700
2. Illimani		3350
3. Cumbarazo		3120
4. Cayambe Urcu		3000
5. Antisana		3000
6. Cotopaxi		3000
7. Altar de los Collanes		3000
8. Illimani		2978
9. Sanguy		2967
10. Sinchalagua		2950
11. Cotacachi		2950
12. Tungaragua		2900
13. Pinchincha		2900
14. Corallon		2900
15. Carquairazo		2900
16. Guamaicas		2900
17. Hähle v. Antisana		2900
18. Altieret v. Antisana		2900
19. Tolraca. See		2900
20. Valparaiso		2900
21. Maulpampa (Süd. Peru)		2900
22. Tuse (Pr. Quito)		2900
23. Quito (Stadt)		2900
24. Cuvenamarca (Peru)		2900
25. Arequipa (Pole Peru)		2900
26. Santa Fe de Bogota		2900
27. Cuenca		2900
28. Pasdaberg (Cuenca Qu.)		2900
29. Valadolid		2900
30. Papayan		2900
31. Caracas		2900
Uebergänge d. Cordilleren:		
32. Chabapuhni		2900
Nord - America:		
33. Felsen - Geb. höch. Kern		2903
34. St Hasberg (N. W. Küste)		2438
35. Papacatzepell (Pole. Mex.)		2177
36. Pic v. Orizaba (Mex.)		2177
37. Sierra Nevada (Mex.)		2177
38. Nevada, de Toluca		2177
39. Iyan - Tana Geb. N. W. K.		2133
40. James Peak (Felt. Geb.)		1870
41. Hills. de Agracaz (Texas)		1870
42. Mexico		1168
43. Washington (Ver. Staat.)		1037
44. Fallenhill		1000
45. Katapa		977
46. Pic Oser (Virg.)		866
47. Oberer See		648
48. Erie See		546
49. Ontario See		445
50. Cincinnati		445
Antillen:		
51. Blaue Berge (Jamaica)		1632
52. Schneeberg (Pal. Gual.)		1500
53. St Peter Gebirge		665
54. St Vincent (Pulcan.)		600
Schneegränze u. rewech. Breit.		
8 Gr. unt. d. Aequator		2460
10. Gr. Breite		3360
65. desgl.		5168
65. desgl.		715
Anmerk. die Schneegränze lässt sich allein nach der geograph. Breite nicht angeben; in dem sie zugleich von örtlichen Verhältnissen abhängt. Durch genaue Beobachtungen ergab sich für nachstehende Orte		
Felsenhöhe	nördl. Breit.	Höhe
Aden v. Quito	12° 31' 0"	2460
Venedig v. Mexico	19° 25'	2330
Guarazu	20° 54'	2200
Pyrenäen	42° 42'	1500
desgl.	42° 46'	1500
Schnee. Alpen	45° 46'	1370
Norwegen	62°	630
desgl.	67°	550
desgl.	70°	350

Gay - Lussac stieg am 16ten September 1804 von Paris aus mit seinem Luftballon bis zu einer Höhe von 3379

Allgemeine Bemerkung. Sämtliche Höhen von der Meeresfläche aus gerechnet sind im Inhalte Verschiedener in am angegeben. Die Land - Theilung ist links für Toisen, rechts für Par. Fuss.

Eine Toise = 6 Par. Fuss.

Zeichnung v. Lieutenant Renner.

Radirung v. B. Hätzerath.

Schrift in Stahl v. C. Ehrlich.

Stich, Druck und Verlag der geographischen Anstalt des Bibliographischen Instituts zu Hildburghausen.

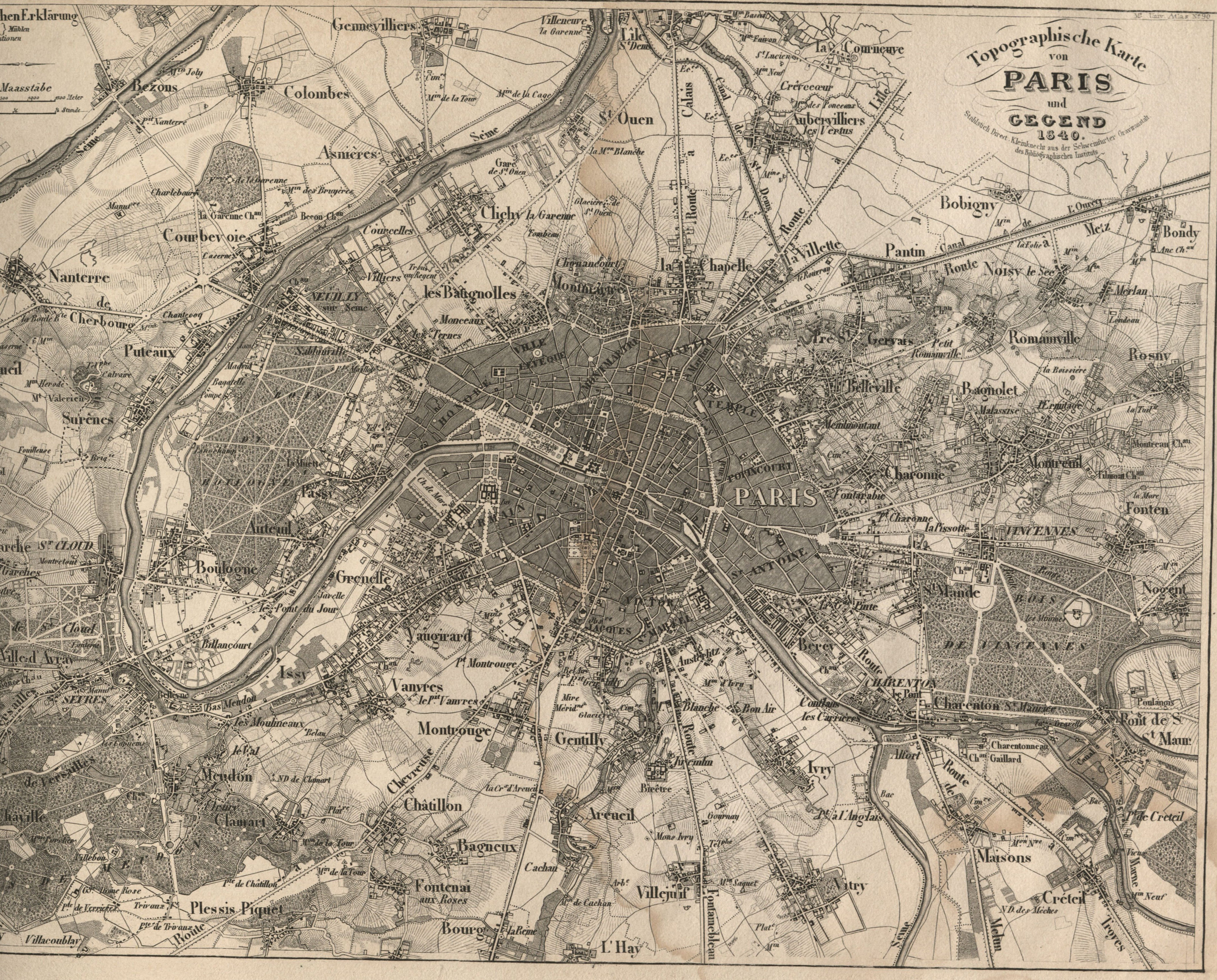

Mr. Univ. Atlas Nº 90
Topographische Karte von
PARIS
und
GEGEND
1840.
Stahlstich Direct. Kleinknecht aus der Schweinfurter Graviranstalt des Bibliographischen Instituts
Zeichen Erklärung
Maasstabe
PARIS
Gennevilliers
Colombes
Bezons
Asnières
Courbevoie
Nanterre
Puteaux
Surênes
Clichy la Garenne
S.t Ouen
Aubervilliers les Vertus
La Courneuve
Bobigny
Pantin
Noisy le Sec
Bondy
La Villette
La Chapelle
Montmartre
les Batignolles
Neuilly sur Seine
Belleville
Romainville
Rosny
Bagnolet
Charonne
Montreuil
Fonten
Vincennes
Nogent
S.t Mandé
Bois de Vincennes
Charenton S.t Maurice
Charenton le Pont
Pont de S.t Maur
Passy
Auteuil
Boulogne
S.t Cloud
Grenelle
Vaugirard
Issy
Vanvres
Montrouge
Gentilly
Bicêtre
Ivry
Vitry
Alfort
Maisons
Créteil
Meudon
Clamart
Châtillon
Bagneux
Arcueil
Fontenai aux Roses
Plessis Piquet
Villejuif
Bourg la Reine
L'Hay
Sèvres
Bercy
Seine